

Question posée par le juge *ad hoc* Gaja

Logwood Cay et Media Luna Cay peuvent-elles être considérées comme des îles au sens du paragraphe 1 de l'article 121 de la convention des Nations Unies sur le droit de la mer ?

1. Le 22 mars 2007, le conseil du Honduras a fourni une première réponse à la question posée par le juge *ad hoc* Gaja, réponse fondée sur les éléments de preuve alors disponibles et qui avaient été présentés à la Cour (CR 2007/13, p. 44-45). Le Honduras a également indiqué qu'il espérait être en mesure de fournir de plus amples informations dans sa réponse écrite.

2. Dans le cadre de l'exercice de sa souveraineté sur les zones en question, le Honduras y a effectué un certain nombre de visites, par avion et par le biais de patrouilles navales. Une première visite a été effectuée par avion le 21 mars 2007, entre 22 heures et 23 heures (TU). Une deuxième visite a été effectuée par mer le 23 mars 2007, entre 6 heures et 18 heures (heure locale). Une troisième visite a été effectuée par mer le 30 mars 2007, entre 6 heures et 23 heures (heure locale).

3. Des observations visuelles effectuées au cours de ces visites ont confirmé que Logwood Cay (Cayo Palo de Campeche) est émergée mais que Media Luna Cay est recouverte.

4. En annexe A figure une attestation notariée (ainsi que sa traduction certifiée exacte) de M. Douglas B. Diaz, datée du 2 avril 2007, par laquelle celui-ci a enregistré une déclaration faite par M. Hector Manuel Tercero Lopez, capitaine de frégate DEMN des forces navales honduriennes. Dans cette déclaration, il est notamment indiqué :

«Ils se sont rendus sur le récif de Media Luna, qu'ils ont atteint à 16 h 25, puis ont jeté l'ancre en un point situé par 15° 11' 52" de latitude nord — 082° 42' 25" de longitude ouest ; un canot de type Zodiac a ensuite été mis à l'eau afin de leur permettre de se rendre à l'emplacement exact de Logwood Cay, situé par 15° 11' 30" de latitude nord — 082° 41' 45" de longitude ouest, confirmant ainsi que ces coordonnées sont bien celles de ladite caye, laquelle est émergée et a une superficie d'environ 40 mètres carrés (voir les photographies jointes).»¹

5. Des copies des photographies de Logwood Cay (Cayo Palo de Campeche) mentionnées par le capitaine de frégate Lopez sont jointes en annexe B.

6. Un agrandissement de la carte marine n° 28140 du NIMA [Institut cartographique des Etats-Unis d'Amérique] est joint en annexe C. Le point de coordonnées 15° 11' 30" de latitude nord — 082° 41' 45" de longitude ouest, auquel il est fait référence dans la déclaration du capitaine de frégate Lopez, y est représenté. L'on peut constater que les coordonnées GPS obtenues au cours de la visite effectuée le 30 mars 2007 à Logwood Cay (Palo de Campeche) coïncident

¹ Si l'on se reporte aux données de marée relatives au port le plus proche (Guanaja, au Honduras), l'heure à laquelle le capitaine de frégate Lopez s'est rendu à Logwood Cay (Cayo Palo de Campeche) était proche de celle de la marée haute (la mer des Caraïbes étant connue pour l'amplitude très faible de ses marées). Le Honduras a calculé que, le 30 mars 2007 à 17 heures, le niveau de la mer était à 0,6948 pied (ou 8,34 pouces) au-dessus de la marée basse du jour, que la marée haute ne serait atteinte que 116 minutes plus tard et que, entre 17 heures et 18 h 56, le niveau de la mer ne monterait que de 0,2651 pied (ou 3,18 pouces). Le niveau de la mer ne devant s'élever que de 3 ou 4 pouces, cela confirme que la formation qui figure sur la photographie reste émergée à marée haute. Les données de marée relatives à Guanaja figurent en annexe D.

exactement avec celles d'un petit îlot représenté sur la carte marine n° 28140 du NIMA [Institut cartographique des Etats-Unis d'Amérique], îlot qui est le seul situé à proximité immédiate de l'inscription Logwood Cay².

7. Les considérations qui précèdent confirment que Logwood Cay (Cayo Palo de Campeche) peut aujourd'hui être considérée comme une île, et que Media Luna Cay est un récif et non une île. Ces conclusions sont conformes à l'image satellite Landsat (planche PS3.7.1) prise le 12 janvier 2003 ; les renseignements relatifs à cette image satellite ont été communiqués à la Cour par une lettre en date du 29 mars 2007.

8. Ces conclusions ne sauraient en aucun cas avoir une incidence sur la souveraineté du Honduras sur les îles situées au nord du 15^e parallèle. Les Parties s'accordent sur le fait que les éléments de preuve présentés à la Cour indiquent que Logwood Cay (Cayo Palo de Campeche) et Media Luna Cay étaient des îles, *notamment* au cours de la période allant de 1936 à 1982, lorsque la législation et la Constitution honduriennes y ont fait référence pour la première fois. Les Parties conviennent également que d'autres formations — dont, en particulier, Bobel Cay, Savanna Cay, Port Royal Cay et South Cay — sont elles aussi des îles au sens du paragraphe 1 de l'article 121 de la convention des Nations Unies sur le droit de la mer.

² Sur la carte n° 28140 de l'Institut cartographique des Etats-Unis d'Amérique, le nom «Logwood Cay» est placé légèrement au nord de cet îlot (à environ 6/10^e de mille marin), dans une zone où n'est représenté aucun îlot ni aucune île. En établissant les cartes figurant dans ses écritures, le Honduras a utilisé celle de l'Institut cartographique des Etats-Unis d'Amérique parce qu'elle avait été publiée plus récemment (le 21 septembre 1985) que la première version de la carte n° 2425 de l'Amirauté britannique (publiée le 29 juin 1917 avec d'importantes mises à jour le 23 août 1929). Le recours à la carte de l'Amirauté britannique, laquelle est bien plus ancienne, montre que l'écart entre la position figurant sur la carte et l'emplacement réel tel qu'observé est inférieur à un mille marin.

Attestation du coagent de la République du Honduras

[Traduction]

Conformément au paragraphe 3 de l'article 51 du Règlement de la Cour, je soussigné Julio Rendon Barnica, coagent de la République du Honduras, certifie que les documents figurant dans ce dossier et ci-après énumérés sont conformes aux originaux, l'un d'entre-eux étant entièrement traduit en anglais. Ces documents sont communiqués à la Cour dans le cadre de la réponse écrite du Gouvernement hondurien à la question posée par le juge *ad hoc* Gaja aux deux Parties à l'audience publique tenue le 16 mars 2007 en l'affaire de la *Délimitation maritime entre le Nicaragua et le Honduras dans la mer des Caraïbes (Nicaragua c. Honduras)*.

Liste des documents

1. Attestation notariée en date du 2 avril 2007, délivrée par M. Douglas B. Diaz G., notaire, chambre des notaires du Honduras, licence n° 766, portant enregistrement de la déclaration de M. Hector Manuel Tercero López, capitaine de frégate DEMN des forces navales honduriennes (annexe A).
2. Copies de photographies de Logwood Cay prises le 30 mars 2007 par l'équipage du garde-côte *L. P. CHAMELECON*, numéro d'immatriculation FHN-8501, des forces navales du Honduras (annexe B).
3. Agrandissement de la carte marine n° 28140 du NIMA [Institut cartographique des Etats-Unis d'Amérique] (annexe C).
4. Données de marée à Guanaja, Honduras (annexe D).

En foi de quoi, j'établis la présente attestation le 5 avril 2007 à La Haye.

ANNEXE A

**ATTESTATION NOTARIEE EN DATE DU 2 AVRIL 2007, DELIVREE PAR M. DOUGLAS B. DIAZ G.,
NOTAIRE, CHAMBRE DES NOTAIRES DU HONDURAS, LICENCE N° 766,
PORTANT ENREGISTREMENT DE LA DECLARATION DE
M. HECTOR MANUEL TERCERO LOPEZ, CAPITAINE
DE FREGATE DEMN DES FORCES
NAVALES HONDURIENNES**

Copie certifiée exacte de l'acte notarié numéro 35, délivrée à la demande de M. Ramon Valladares Soto, directeur général des frontières et des eaux internationales du ministère des affaires étrangères

Pour : lui-même

Document officiel n° 3059605

[Traduction]

«ACTE NOTARIE NUMERO TRENTE-CINQ (35). En la ville de Tegucigalpa, municipalité du district central, le deux avril de l'an deux mil sept. Je soussigné Douglas B. Díaz, notaire, domicilié à Colonia Florencia Sur, au numéro trois mille six cent quarante et un (3641) de la deuxième rue, boulevard Suyapa, Tegucigalpa, membre de la chambre des notaires du Honduras, licence zéro sept six six (0766) et enregistré comme notaire près la cour suprême sous le numéro cinq cent quarante-neuf (549), déclare que, ce jour, M. Ramón Valladares Soto, majeur, veuf, avocat et notaire de profession, de nationalité hondurienne, titulaire de la carte d'identité numéro 0705-1917-00098, domicilié dans ce district central, en sa qualité de directeur général des frontières et des eaux internationales du ministère des affaires étrangères du Honduras, et à la demande du ministre des affaires étrangères, M. Milton Jiménez Puerto, m'a prié en ma qualité de notaire de certifier les faits ci-après exposés. A cet effet, je me suis personnellement rendu audit ministère et certifie que, en ma présence, M. Hector Manuel Tercero Lopez, capitaine de frégate DEMN des forces navales honduriennes FNHO-1947, a déclaré: le 30 mars 2007 à 6 heures, le navire *L. P. CHAMELECON* portant l'immatriculation FNH-8501, long de 85 pieds, large de 13 pieds, d'un tirant de 6 pieds, équipé de deux moteurs *Detroit Diesel* 16 soupapes de 900 chevaux, de couleur grise, type garde-côte, est parti de la base navale de Caratasca avec à son bord l'équipage suivant : Claudio Hazael Pas Cortes, aspirant C. G., matricule FNHO-3294, carte d'identité numéro 0318-1983-01828 ; Juan Ramón Vallecillo, officier, matricule FNHSO-0081, carte d'identité numéro 1807-1974-00731 ; Bruce Windell Bodden Sanchez, capitaine III, carte d'identité numéro 1101-1984-00092 ; Luis Alonso Mejía Moreno, capitaine III, carte d'identité numéro 0501-1985-00257 ; Edixon Romero García, capitaine III, carte d'identité numéro 0205-1986-01272 ; Irvin Didier Viera, quartier-maître, carte d'identité numéro 0506-1987-01610 ; Rene Alexander Renau, quartier-maître, carte d'identité numéro 0506-1986-00022 ; Fernando Enrique López Torres, matelot, carte d'identité numéro 0501-1985-02810 ; Pedro Daniel Enrique Castellanos, matelot, carte d'identité numéro 0401-1988-00621 ; Juan Agustín Gil, matelot, carte d'identité numéro 0207-1985-00106. Ils étaient accompagnés du mécanicien de la marine Miguel Tosta Appel et de M. Rolando Meza Rubi, topographe, tous deux membres de la commission de la souveraineté et des frontières du ministère des affaires étrangères. Ils se sont rendus sur le récif de Media Luna, qu'ils ont atteint à 16 h 25, puis ont jeté l'ancre en un point situé par 15° 11' 52" de latitude nord — 082° 42' 25" de longitude ouest ; un canot de type Zodiac a ensuite été mis à l'eau afin de leur permettre de se rendre à l'emplacement exact de Logwood Cay, située par 15° 11' 30" de latitude nord — 082° 41' 45" de longitude ouest, confirmant ainsi que ces coordonnées sont bien celles de ladite caye, laquelle est émergée et a une superficie d'environ 40 mètres carrés (voir les photographies jointes) ; trente minutes plus tard, une fois cette vérification effectuée, nous sommes retournés à bord du *L. P. CHAMELECON* et avons remonté le canot de type Zodiac. Quelques minutes plus tard, le navire a levé l'ancre et s'est rendu à Media Luna Cay, pour atteindre la position exacte de 15° 08' 15" de latitude nord — 082° 41' 45" de longitude ouest à 18 h 20, permettant ainsi de confirmer qu'en cet endroit ne se trouve aucune caye ; une fois la vérification effectuée, nous avons jeté l'ancre en raison de problèmes mécaniques au niveau de la turbine, et à 23 heures, nous avons appareillé et sommes rentrés à la base navale de Caratasca, où nous avons accosté le 31 mars 2007 à 7 heures, en ayant établi le rapport susmentionné. Dans le cadre de cette mission, nous avons utilisé 500 gallons de diesel, 100 gallons

d'eau et 10 gallons d'essence. Attestation établie ce jour à 11 heures. Après que je lui ai donné lecture de cette attestation notariée, la personne qui en a fait la demande l'a déclarée conforme à ses déclarations, l'a approuvée, y a apposé son empreinte digitale et l'a signée en présence du notaire soussigné. Authentification. Signature et empreinte. Ramón Valladares Soto. Signature et sceau notarial. Douglas B. Díaz.»

A la demande de M. Ramón Valladares Soto, en sa qualité de directeur général des frontières et des eaux internationales du ministère des affaires étrangères du Honduras, je délivre et signe la présente copie et y appose mon sceau, en la même ville et avec la même date que celles figurant sur le document officiel correspondant, l'original restant déposé au rang des minutes de mon étude de l'année en cours, où j'ai inscrit la délivrance de la présente copie.

[Signature et sceau du notaire.]

[SEAL]
MINISTRY FOR FOREIGN AFFAIRS
OF THE REPUBLIC OF HONDURAS

[STAMP]

[Seal] S.R.E.

HONDURAS

3541/2007

This Ministry is not
responsible for the contents of
the document

Apostille

(Convention de la Haye du 5 octobre 1961)

Duties Lps. 150.00

Receipt No.....

In Honduras the present public document has been signed by:

DOUGLAS B. DIAZ G.

Who acts in his condition as:

ATTORNEY AT LAW AND NOTARY PUBLIC

And it is stamped with the seal that is used by:


DOUGLAS B. DIAZ G.

Certified in: TEGUCIGALPA M.D.C. by JUAN RAMON RIVERA
Secretary-General of the Ministry for Foreign Affairs

HONDURAS C.A. the 2nd of April of 2007


[Signed and stamped]

Signature



TEGUCIGALPA, M.D.C.

PAPEL SELLADO OFICIAL
CINCO LEMPIRAS
2004 - 2007




Nº 3059605

TESTIMONIO

1 INSTRUMENTO NUMERO TREINTA Y CINCO (35). En la Ciudad de Tegucigalpa,
2 Municipio del Distrito Central a los dos días del mes de abril del dos mil siete, Yo Douglas B.
3 Diaz, Notario Público, con domicilio profesional en la Colonia Florencia Sur, segunda calle, casa
4 tres mil seiscientos cuarenta y uno (3641), Boulevard Suyapa, Tegucigalpa, inscrito en el Colegio
5 de Abogados de Honduras con el Número cero siete seis seis (0766), con Exequatur de Notario
6 extendido por la Honorable Corte Suprema de Justicia número quinientos cuarenta y nueve (549),
7 fui requerido por el Señor Ramón Valladares Soto, mayor de edad, soltero por viudez, Abogado y
8 Notario Público, hondureño, con Tarjeta de Identidad Número 0705-1917-00098, con domicilio
9 en este Distrito Central, quien en su carácter de Director General de Límites y Aguas
10 Internacionales, Dependencia de la Secretaría de Estado en el Despacho de Relaciones Exteriores
11 de Honduras, quien actúa con instrucciones del Señor Secretario de Estado, Abogado Milton
12 Danilo Jiménez Puerto, para que el suscrito Notario de fe de los hechos que adelante constato. A
13 tal efecto, me personé en el Despacho antes referido y doy fe que en mi presencia el señor
14 Capitán de Fragata DEMN HECTOR MANUEL TERCERO LOPEZ Comandante FNHO-1947,
15 me manifestó lo siguiente: Que con fecha 300600MAR007 zarpó del muelle de la BASE
16 NAVAL de CARATASCA la L.P. CHAMELECON, con registro FNH-8501 de 85 pies de
17 eslora, 13 pies de manga, calado de 6 pies, dos máquinas propulsoras Detroit Diesel 16V de 900
18 HP, color gris, tipo guardacostas, con la siguiente tripulación: Alf. de frag. C.G. Claudio Hazael
19 Paz Cortes, serie FNHO-3294, identidad No. 0318-1983-01828; Sub Oficial Juan Ramón
20 Vallecillo, serie FNHSO-0081, identidad No. 1807-1974-00731; Maestre III Bruce Windell
21 Bodden Sanchez, Iden. 1101-1984-00092; Maestre III Luis Alonso Mejia Moreno 0501-1985-
22 00257; Maestre III Edixon Romero Garcia 0205-1986-01272; Cabo Esp. Irvin Didier Viera 0506-
23 1987-01610; Cabo Esp. Rene Alexander Renau 0506-1986-00022; Mno. Esp. Fernando Enrique
24 Lopez Torres 0501-1985-02810; Mno. Esp. Pedro Daniel Enrique Castellanos 0401-1988-00621;
25



TESTIMONIO



DE LA ESCRITURA PUBLICA

No. 35

De ACTA NOTARIAL

Otorgado por RAMON VALLADARES SOTO, DIRECTOR GENERAL DE LIMITES
Y AGUAS INTERNACIONALES, DEPENDENCIA DE LA SECRETARIA DE
ESTADO EN EL DESPACHO DE RELACIONES EXTERIORES DE HONDURAS


A favor de EL MISMO

AUTORIZADA POR EL NOTARIO

DOUGLAS B. DIAZ G.


COLEGIADO Nº 766

TEG.M.D.C., 02 ABRIL 2007
_____ de _____ de 19 _____



TEGUCIGALPA, M.D.C.

PAPEL SELLADO OFICIAL
CINCO LEMPIRAS
2004 - 2007




Nº 3059605

TESTIMONIO

1 INSTRUMENTO NUMERO TREINTA Y CINCO (35). En la Ciudad de Tegucigalpa,
2 Municipio del Distrito Central a los dos días del mes de abril del dos mil siete, Yo Douglas B.
3 Diaz, Notario Público, con domicilio profesional en la Colonia Florencia Sur, segunda calle, casa
4 tres mil seiscientos cuarenta y uno (3641), Boulevard Suyapa, Tegucigalpa, inscrito en el Colegio
5 de Abogados de Honduras con el Número cero siete seis seis (0766), con Exequatur de Notario
6 extendido por la Honorable Corte Suprema de Justicia número quinientos cuarenta y nueve (549),
7 fui requerido por el Señor Ramón Valladares Soto, mayor de edad, soltero por viudez, Abogado y
8 Notario Público, hondureño, con Tarjeta de Identidad Número 0705-1917-00098, con domicilio
9 en este Distrito Central, quien en su carácter de Director General de Límites y Aguas
10 Internacionales, Dependencia de la Secretaría de Estado en el Despacho de Relaciones Exteriores
11 de Honduras, quien actúa con instrucciones del Señor Secretario de Estado, Abogado Milton
12 Danilo Jiménez Puerto, para que el suscrito Notario de fe de los hechos que adelante constato. A
13 tal efecto, me personé en el Despacho antes referido y doy fe que en mi presencia el señor
14 Capitan de Fragata DEMN HECTOR MANUEL TERCERO LOPEZ Comandate FNHO-1947,
15 me manifestó lo siguiente: Que con fecha 300600MAR007 zarpó del muelle de la BASE
16 NAVAL de CARATASCA la L.P. CHAMELECON, con registro FNH-8501 de 85 pies de
17 eslora, 13 pies de manga, calado de 6 pies, dos maquinas propulsoras Detroit Diesel 16V de 900
18 HP, color gris, tipo guardacostas, con la siguiente tripulación: Alf. de frag. C.G. Claudio Hazael
19 Paz Cortes, serie FNHO-3294, identidad No. 0318-1983-01828; Sub Oficial Juan Ramón
20 Vallecillo, serie FNHSO-0081, identidad No. 1807-1974-00731; Maestre III Bruce Windell
21 Bodden Sanchez, Iden. 1101-1984-00092; Maestre III Luis Alonso Mejia Moreno 0501-1985-
22 00257; Maestre III Edixon Romero Garcia 0205-1986-01272; Cabo Esp. Irvin Didier Viera 0506-
23 1987-01610; Cabo Esp. Rene Alexander Renau 0506-1986-00022; Mno. Esp. Fernando Enrique
24 Lopez Torres 0501-1985-02810; Mno. Esp. Pedro Daniel Enrique Castellanos 0401-1988-00621;
25



1 ~~Mno. Esp. Juan Agustín Ávila Gil 0207-1985-00106. Acompañados por el Ingeniero Miguel~~
2 ~~Tosta Appel y el ciudadano don Rolando Meza Rubi, topógrafo, ambos miembros de la Comisión~~
3 ~~de Soberanía y Frontera de la Secretaría de Relaciones Exteriores. Se tomó rumbo con destino al~~
4 ~~arrecife Media Luna, llegando a este sector a las 16:25 horas y procediendo a realizar la maniobra~~
5 ~~de anclaje en la posición 15°11'52" N. 082°42'25"W.; posteriormente se arrió la lancha tipo~~
6 ~~zodiac para llegar hasta la posición exacta del Cayo Logwood, 15°11'30" N. 082°41'45"W, con~~
7 ~~novedad de confirmar que en esta posición se encuentra el mencionado cayo, sobresaliendo~~
8 ~~sobre el nivel del mar una área de 40 mts. cuadrados aproximadamente (ver fotografías adjuntas~~
9 ~~del mismo); luego de esta verificación se regresó a la L.P. Chamelecon 30 minutos más tarde~~
10 ~~izando la lancha tipo zodiac. Minutos más tarde se procedió a levar ancla tomando rumbo con~~
11 ~~destino al Cayo Media Luna, llegando exactamente a la posición proporcionada 15°08'15" N.~~
12 ~~082°41'45"W, a las 18:20 horas, confirmando que en esta posición no existe ningún cayo;~~
13 ~~terminada la verificación se procedió a realizar la maniobra de anclaje debido a fallas mecánicas~~
14 ~~del generador, levando ancla a las 23:00 horas y tomando rumbo a las Base Naval de Caratasca,~~
15 ~~atrancando al muelle de esta Base a las 310700MAR007 con las novedades anteriores. En dicha~~
16 ~~misión se consumieron 500 galones de diesel, 100 galones de agua y 10 galones de gasolina. Así~~
17 ~~paso siendo las once de la mañana. Y enterado el requirente del contenido de la presente acta,~~
18 ~~encontrándola conforme, la ratifica y firma y coloca su huella digital del dedo índice en presencia~~
19 ~~del Suscrito Notario que da fé. FIRMA Y HUELLA DIGITAL. F) RAMÓN VALLADARES~~
20 ~~SOTO. FIRMA SELLO NOTARIAL; DOUGLAS B. DIAZ.~~
21 ~~Y a requerimiento del señor RAMÓN VALLADARES SOTO, en su carácter de Director~~
22 ~~General de Límites y Aguas Internacionales, Dependencia de la Secretaría de Estado en el~~
23 ~~Despacho de Relaciones Exteriores de Honduras, libro, firmo y sello esta primera copia, en el~~
24 ~~mismo lugar y fecha de su otorgamiento, en el papel sellado correspondiente, quedando su~~
25 ~~original en en mi Protocolo corriente que llevo en el presente año con el cual concuerda y en~~



PAPEL SELLADO OFICIAL
CINCO LEMPIRAS
2004 - 2007

Nº 3059605

1 donde anotó este libramiento.

2

3

4

5

6

7

8

9

10

11

12

13

14

15

16

17

18

19

20

21

22

23

24

25




[Handwritten signature]

APOSTILLA
3541/2007
SECRETARIA DE RELACIONES
EXTERIORES





SECRETARIA DE RELACIONES EXTERIORES
DE LA REPUBLICA DE HONDURAS

| | | |
|--|---|--|
|  | Honduras | 3541 / 2007 |
| | Apostille (Convention de la Haye du 5 octobre 1961) | <small>FOY A SECRETARÍA DE RELACIONES EXTERIORES REPUBLICA DE HONDURAS TEGUCIGALPA</small> |
| S.R.E. | Derechos Lps. 150.00 | No. Recibo: |
| En Honduras el presente documento público ha sido firmado <u>DOUGLAS B. DIAZ G.</u> quién actúa en calidad de: <u>ABOGADO Y NOTARIO PUBLICO</u> y esta revestido del sello correspondiente a: <u>DOUGLAS B. DIAZ G.</u> | | |
| Certificado en: <u>TEGUCIGALPA M.D.C.</u> por: <u>JUAN RAMON RIVERA</u> Secretario General de la Secretaría de Relaciones Exteriores | | |
| HONDURAS C. A. el <u>2</u> de <u>ABRIL</u> de 20 <u>07</u> | | |
|  Firma | |  |

ANNEXE B

**COPIES DE PHOTOGRAPHIES DE LOGWOOD CAY PRISES LE 30 MARS 2007 PAR L'EQUIPAGE
DU GARDE-COTE *L. P. CHAMELECON*, NUMERO D'IMMATRICULATION FHN-8501,
DES FORCES NAVALES DU HONDURAS**

Cayo Logwood








Arena

Cayo Logwood



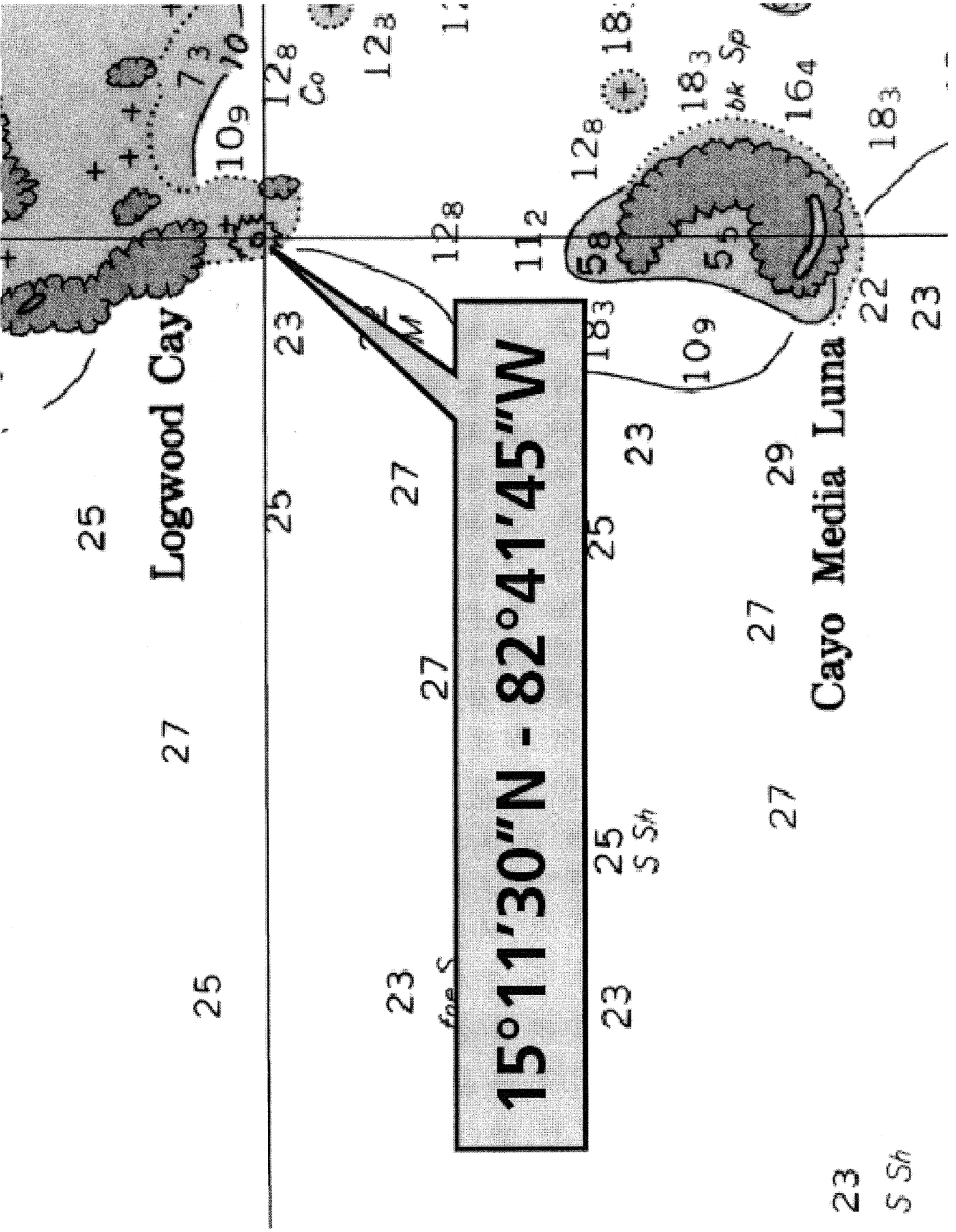
Cayo Logwood



Cayo Logwood

ANNEXE C

**AGRANDISSEMENT DE LA CARTE MARINE N° 28140 DU NIMA [INSTITUT CARTOGRAPHIQUE
DES ÉTATS-UNIS D'AMÉRIQUE]**



15°11'30"N - 82°41'45"W

25

Logwood Cay

27

25

23

25

128

128

27

27

23

fms

128

112

128

25

23

S Sh

183

bk Sp

27

29

27

Cayo Media Luna

183

164

22

23

23

S Sh

ANNEXE D

DONNEES DE MAREE A GUANAJA, HONDURAS

Isla de Guanaja, Honduras
 16.4833° N, 85.9000° W

| | | | |
|------------|--------------|------------|-----------|
| 2007-03-30 | 12:08 AM CST | 0.01 feet | Low Tide |
| 2007-03-30 | 5:40 AM CST | Sunrise | |
| 2007-03-30 | 6:56 AM CST | 0.84 feet | High Tide |
| 2007-03-30 | 11:56 AM CST | 0.12 feet | Low Tide |
| 2007-03-30 | 5:56 PM CST | Sunset | |
| 2007-03-30 | 6:56 PM CST | 1.08 feet | High Tide |
| 2007-03-31 | 12:37 AM CST | 0.04 feet | Low Tide |
| 2007-03-31 | 5:39 AM CST | Sunrise | |
| 2007-03-31 | 7:19 AM CST | 0.94 feet | High Tide |
| 2007-03-31 | 12:41 PM CST | 0.01 feet | Low Tide |
| 2007-03-31 | 5:56 PM CST | Sunset | |
| 2007-03-31 | 7:36 PM CST | 1.05 feet | High Tide |
| 2007-04-01 | 1:03 AM CST | 0.07 feet | Low Tide |
| 2007-04-01 | 5:38 AM CST | Sunrise | |
| 2007-04-01 | 7:40 AM CST | 1.03 feet | High Tide |
| 2007-04-01 | 1:21 PM CST | -0.08 feet | Low Tide |
| 2007-04-01 | 5:56 PM CST | Sunset | |
| 2007-04-01 | 8:12 PM CST | 1.02 feet | High Tide |
| 2007-04-02 | 1:28 AM CST | 0.11 feet | Low Tide |
| 2007-04-02 | 5:38 AM CST | Sunrise | |
| 2007-04-02 | 8:01 AM CST | 1.11 feet | High Tide |
| 2007-04-02 | 11:15 AM CST | Full Moon | |
| 2007-04-02 | 1:58 PM CST | -0.14 feet | Low Tide |
| 2007-04-02 | 5:56 PM CST | Sunset | |
| 2007-04-02 | 8:47 PM CST | 0.98 feet | High Tide |
| 2007-04-03 | 1:52 AM CST | 0.16 feet | Low Tide |

