

COUR INTERNATIONALE DE JUSTICE

RECUEIL DES ARRÊTS,
AVIS CONSULTATIFS ET ORDONNANCES

CERTAINES ACTIVITÉS MENÉES PAR LE NICARAGUA
DANS LA RÉGION FRONTALIÈRE

(COSTA RICA c. NICARAGUA)

ET

CONSTRUCTION D'UNE ROUTE AU COSTA RICA
LE LONG DU FLEUVE SAN JUAN

(NICARAGUA c. COSTA RICA)

ARRÊT DU 16 DÉCEMBRE 2015

2015

INTERNATIONAL COURT OF JUSTICE

REPORTS OF JUDGMENTS,
ADVISORY OPINIONS AND ORDERS

CERTAIN ACTIVITIES CARRIED OUT BY NICARAGUA
IN THE BORDER AREA

(COSTA RICA v. NICARAGUA)

AND

CONSTRUCTION OF A ROAD IN COSTA RICA
ALONG THE SAN JUAN RIVER

(NICARAGUA v. COSTA RICA)

JUDGMENT OF 16 DECEMBER 2015

Mode officiel de citation :

Certaines activités menées par le Nicaragua dans la région frontalière (Costa Rica c. Nicaragua) et Construction d'une route au Costa Rica le long du fleuve San Juan (Nicaragua c. Costa Rica), arrêt, C.I.J. Recueil 2015, p. 665

Official citation :

Certain Activities Carried Out by Nicaragua in the Border Area (Costa Rica v. Nicaragua) and Construction of a Road in Costa Rica along the San Juan River (Nicaragua v. Costa Rica), Judgment, I.C.J. Reports 2015, p. 665

ISSN 0074-4441
ISBN 978-92-1-157280-3

N° de vente: **1088**
Sales number

16 DÉCEMBRE 2015

ARRÊT

CERTAINES ACTIVITÉS MENÉES PAR LE NICARAGUA
DANS LA RÉGION FRONTALIÈRE

(COSTA RICA *c.* NICARAGUA)

ET

CONSTRUCTION D'UNE ROUTE AU COSTA RICA
LE LONG DU FLEUVE SAN JUAN

(NICARAGUA *c.* COSTA RICA)

CERTAIN ACTIVITIES CARRIED OUT BY NICARAGUA
IN THE BORDER AREA

(COSTA RICA *v.* NICARAGUA)

AND

CONSTRUCTION OF A ROAD IN COSTA RICA
ALONG THE SAN JUAN RIVER

(NICARAGUA *v.* COSTA RICA)

16 DECEMBER 2015

JUDGMENT

TABLE DES MATIÈRES

	<i>Paragraphes</i>
QUALITÉS	1-52
I. COMPÉTENCE DE LA COUR	54-55
II. CONTEXTE GÉOGRAPHIQUE ET HISTORIQUE ET GENÈSE DES DIFFÉRENDS	56-64
III. QUESTIONS EN LITIGE EN L'AFFAIRE <i>COSTA RICA c. NICARAGUA</i>	65-144
A. Souveraineté sur le territoire litigieux et violations alléguées de celle-ci	65-99
B. Allégations de violation du droit international de l'environnement	100-120
1. Obligations de nature procédurale	101-112
a) Allégation de violation de l'obligation d'effectuer une évaluation de l'impact sur l'environnement	101-105
b) Allégation de violation d'une obligation de notification et de consultation	106-111
c) Conclusion	112
2. Obligations de fond en matière de dommages transfrontières	113-120
C. Respect des mesures conservatoires	121-129
D. Droits de navigation	130-136
E. Réparations	137-144
IV. QUESTIONS EN LITIGE EN L'AFFAIRE <i>NICARAGUA c. COSTA RICA</i>	145-228
A. Allégations de violation d'obligations de nature procédurale	146-173
1. Allégation de violation de l'obligation d'effectuer une évaluation de l'impact sur l'environnement	146-162
2. Allégation de violation de l'article 14 de la convention sur la diversité biologique	163-164
3. Allégation de violation d'une obligation de notification et de consultation	165-172
B. Allégations de violation d'obligations de fond	174-223
1. Allégation de violation de l'obligation de ne pas causer de dommage transfrontière important au Nicaragua	177-217
a) Apport sédimentaire attribuable à la route	181-186
b) Question de savoir si les sédiments produits par la route ont causé des dommages importants au Nicaragua	187-216

666	CERTAINES ACTIVITÉS ET CONSTRUCTION D'UNE ROUTE (ARRÊT)	
	i) Les dommages qui auraient résulté de la hausse des concentrations sédimentaires dans le fleuve	188-196
	ii) L'atteinte qui aurait été portée à la morphologie du fleuve, à la navigation et au programme de dragage du Nicaragua	197-207
	iii) L'atteinte qui aurait été portée à la qualité de l'eau et à l'écosystème aquatique	208-213
	iv) Les autres dommages allégués	214-216
	<i>c)</i> Conclusion	217
	2. Allégations de violation d'obligations d'origine conventionnelle	218-220
	3. L'obligation de respecter l'intégrité territoriale du Nicaragua et sa souveraineté sur le fleuve San Juan	221-223
	C. Réparations	224-228
	DISPOSITIF	229

COUR INTERNATIONALE DE JUSTICE

ANNÉE 2015

2015
16 décembre
Rôle général
n^{os} 150 et 152

16 décembre 2015

CERTAINES ACTIVITÉS MENÉES PAR LE NICARAGUA
DANS LA RÉGION FRONTALIÈRE

(COSTA RICA c. NICARAGUA)

ET

CONSTRUCTION D'UNE ROUTE AU COSTA RICA
LE LONG DU FLEUVE SAN JUAN

(NICARAGUA c. COSTA RICA)

Compétence de la Cour.

* *

Contexte géographique et historique et genèse des différends.

Fleuve San Juan, cours inférieur du San Juan et fleuve Colorado — Isla Calero et Isla Portillos — Lagune de Harbor Head — Zones humides d'importance internationale — Traité de limites de 1858 — Sentence Cleveland — Sentences Alexander — Dragage du San Juan par le Nicaragua — Activités menées par le Nicaragua dans la partie septentrionale d'Isla Portillos: dragage d'un chenal (caño) et établissement d'une présence militaire — Construction de la route 1856 Juan Rafael Mora Porras (la route) par le Costa Rica.

* *

Questions en litige en l'affaire Costa Rica c. Nicaragua.

Souveraineté sur le territoire litigieux — Définition du « territoire litigieux » — Délimitation de la frontière dans le traité de 1858 et dans les sentences Cleveland et Alexander — Articles II et VI du traité de 1858 devant être lus conjointement — Souveraineté sur la rive droite du fleuve San Juan jusqu'à son embouchure étant attribuée au Costa Rica — Référence au « premier chenal rencontré » dans la pre-

mière sentence Alexander — Images satellite et aériennes étant insuffisantes pour établir qu'un caño existait avant les opérations de dragage de 2010 — Déclarations sous serment émanant d'agents de l'Etat nicaraguayens étant également insuffisantes — Valeur des éléments de preuve cartographiques et effectivités étant limitée — Effectivités ne pouvant affecter le titre de souveraineté découlant du traité de 1858 et des sentences Cleveland et Alexander — Existence du caño avant 2010 étant contredite par d'autres éléments de preuve — Position du Nicaragua revenant à priver le Costa Rica de sa souveraineté territoriale sur la rive droite du fleuve San Juan jusqu'à son embouchure — Rive droite du caño ne correspondant pas à la frontière — Souveraineté sur le territoire litigieux appartenant au Costa Rica.

Allégations de violation de la souveraineté du Costa Rica — Creusement de trois caños et établissement d'une présence militaire dans le territoire litigieux par le Nicaragua n'étant pas contestés — Violation de la souveraineté territoriale du Costa Rica — Obligation de réparation — Absence de violation de l'article IX du traité de 1858 — Nul besoin d'examiner la question de la violation de l'interdiction de la menace ou de l'emploi de la force — Nul besoin de rechercher si la conduite du Nicaragua représente une occupation militaire.

*

Allégations de violation du droit international de l'environnement.

Obligations d'ordre procédural — Obligation de procéder à une évaluation de l'impact sur l'environnement concernant les activités risquant de causer des dommages transfrontières importants — Teneur de l'évaluation de l'impact sur l'environnement dépendant des circonstances propres à chaque cas — Si l'évaluation confirme un risque de dommage transfrontière important, Etat d'origine étant tenu, conformément à son obligation de diligence due, d'informer et de consulter l'Etat susceptible d'être affecté, lorsque cela est nécessaire aux fins de définir les mesures propres à prévenir ou réduire ce risque — Programme de dragage du Nicaragua n'ayant pas créé de risque de dommage transfrontière important — Nicaragua n'étant pas tenu d'effectuer une évaluation de l'impact transfrontière sur l'environnement — Absence, faute de risque de dommage transfrontière important, d'obligation de notification et de consultation découlant du droit international général — Absence d'obligation conventionnelle de notification et de consultation en l'espèce — Cour concluant que le Nicaragua n'a manqué à aucune obligation d'ordre procédural.

Obligations de fond — Obligations spécifiques concernant le fleuve San Juan découlant du traité de 1858 tel qu'interprété par la sentence Cleveland — Obligation, en droit coutumier, de faire preuve de la diligence requise en vue de prévenir les dommages transfrontières importants — Nul besoin d'examiner la question de l'articulation entre ces obligations, aucun dommage n'ayant été établi — Absence de preuve montrant que le dragage du San Juan inférieur a porté préjudice à la zone humide costa-ricienne — Allégation selon laquelle le programme de dragage aurait entraîné une diminution importante du débit du fleuve Colorado n'ayant pas été prouvée — Détournement des eaux éventuellement provoqué par le dragage du San Juan inférieur n'ayant pas perturbé gravement la navigation sur le Colorado ni causé d'une autre manière des dommages au Costa Rica — Cour concluant que le Nicaragua n'a manqué à aucune obligation de fond.

*

Respect des mesures conservatoires — Nicaragua ayant, en creusant deux caños et en établissant une présence militaire dans le territoire litigieux en 2013, manqué à ses obligations au titre de l'ordonnance du 8 mars 2011 — Manquements aux obligations prescrites par l'ordonnance du 22 novembre 2013 non établis.

*

Droits de navigation — Demande étant recevable — Article VI du traité de 1858 — Arrêt rendu par la Cour en l'affaire du Différend relatif à des droits de navigation et des droits connexes — Nul besoin pour la Cour d'interpréter le décret n° 079-2009 du Nicaragua — Cinq incidents ayant été invoqués par le Costa Rica pour établir la violation de ses droits de navigation — Deux des cinq incidents étant examinés — Cour concluant que le Nicaragua a violé les droits de navigation que le Costa Rica tient du traité de 1858 — Nul besoin pour la Cour d'examiner les autres incidents allégués.

*

Réparations — Cour ne pouvant faire droit aux demandes concernant l'abrogation du décret n° 079-2009 et la cessation des activités de dragage — Constatation des violations constituant une satisfaction appropriée au préjudice immatériel subi — Nul besoin de garanties de non-répétition — Costa Rica étant fondé à recevoir indemnisation pour les dommages matériels — Parties devant mener des négociations afin de s'entendre sur le montant de l'indemnité — A défaut d'accord dans un délai de douze mois, Cour devant déterminer, à la demande de l'une des Parties, le montant de l'indemnité — Condamnation à supporter des frais de procédure au titre de l'article 64 du Statut n'étant pas appropriée.

* *

Questions en litige en l'affaire Nicaragua c. Costa Rica.

Obligations de nature procédurale.

Allégation de manquement à l'obligation d'une évaluation de l'impact sur l'environnement — Etat étant, au titre de l'obligation de faire preuve de la diligence requise, tenu de vérifier si l'activité comporte un risque de dommage transfrontière important — Evaluation de l'impact sur l'environnement requise en présence d'un tel risque — Absence de preuve que le Costa Rica a vérifié si une évaluation de l'impact sur l'environnement était nécessaire avant de construire la route — Ampleur du projet routier — Proximité du fleuve San Juan coulant en territoire nicaraguayen — Risque d'érosion dû à la déforestation — Possibilité de catastrophes naturelles dans la région — Présence de deux zones humides d'importance internationale dans la région — Construction de la route comportant un risque de dommage transfrontière important — Absence d'urgence justifiant la construction immédiate de la route — Cour n'ayant pas à se prononcer sur la question de l'existence en droit international d'une dérogation, en cas d'urgence, à l'obligation d'effectuer une évaluation de l'impact sur l'environnement — Costa Rica tenu à l'obligation de procéder à une évaluation de l'impact sur l'environnement — Obligation exigeant que le risque de dommage transfrontière important soit évalué ex ante — Diagnostic de l'impact sur l'environnement et autres études effectuées par le Costa Rica ayant consisté dans une évaluation post hoc — Costa Rica ne s'étant pas acquitté de l'obligation d'effectuer une évaluation de l'impact sur l'environnement.

Allégation de violation de l'article 14 de la convention sur la diversité biologique — Aucune violation n'ayant été établie.

Allégation de manquement à une obligation de notification et de consultation — Question de l'obligation de notification et de consultation découlant du droit international général n'appelant pas d'examen puisque le Costa Rica n'a pas effectué d'évaluation de l'impact sur l'environnement — Traité de 1858 ne faisant peser sur le Costa Rica aucune obligation de notification envers le Nicaragua concernant la construction de la route — Convention de Ramsar n'imposant aucune obligation de nature procédurale.

*

Obligations de fond.

Allégation de manquement à l'obligation de faire preuve de la diligence requise en vue de prévenir les dommages transfrontières importants — Sédiments attribuables à la construction de la route représentant tout au plus, selon la modélisation et les estimations réalisées par les experts, 2% de la charge sédimentaire totale du fleuve San Juan — Mesures effectivement produites devant la Cour n'indiquant pas que la route ait eu un impact important sur les concentrations sédimentaires du fleuve — Augmentation des concentrations sédimentaires par suite de la construction de la route n'ayant pas en elle-même causé un dommage transfrontière important — Aucune atteinte importante à la morphologie du fleuve, à la navigation ou au programme de dragage du Nicaragua n'ayant été établie — Absence de preuve d'une atteinte importante à l'écosystème du fleuve ou à la qualité de ses eaux — Moyens liés aux autres dommages allégués ne pouvant être retenus.

Allégations de manquement à des obligations d'origine conventionnelle — Aucun manquement n'ayant été établi.

Demande concernant la violation de l'intégrité territoriale et de la souveraineté — Aucune violation n'ayant été établie.

*

Réparations — Constatation d'un fait illicite relativement à l'obligation d'effectuer une évaluation de l'impact sur l'environnement constituant une mesure de satisfaction appropriée — Nulle raison d'ordonner au Costa Rica de mettre fin à des faits illicites en cours — Restitution et indemnisation ne constituant pas des formes de réparation appropriées en l'absence de dommage important — Nul besoin de procéder à la nomination d'un expert ou d'une commission pour évaluer les dommages — Demande du Nicaragua tendant à ce qu'il soit ordonné au Costa Rica de s'abstenir d'entreprendre tout nouveau projet sans avoir réalisé une évaluation de l'impact sur l'environnement étant rejetée.

ARRÊT

Présents: M. ABRAHAM, *président*; M. YUSUF, *vice-président*; MM. OWADA, TOMKA, BENNOUNA, CANÇADO TRINDADE, GREENWOOD, M^{mes} XUE, DONOGHUE, M. GAJA, M^{me} SEBUTINDE, MM. BHANDARI, ROBINSON, GEVORGIAN, *juges*; MM. GUILLAUME, DUGARD, *juges ad hoc*; M. COUVREUR, *greffier*.

En l'affaire relative à *Certaines activités menées par le Nicaragua dans la région frontalière* et en l'affaire jointe (voir le paragraphe 19 ci-dessous) relative à la *Construction d'une route au Costa Rica le long du fleuve San Juan*,

entre

la République du Costa Rica,

représentée par

S. Exc. M. Manuel A. González Sanz, ministre des affaires étrangères et des cultes du Costa Rica;

S. Exc. M. Edgar Ugalde Alvarez, ambassadeur en mission spéciale,
comme agent;

S. Exc. M. Sergio Ugalde, ambassadeur du Costa Rica auprès du Royaume des Pays-Bas, membre de la Cour permanente d'arbitrage,
comme coagent, conseil et avocat;

M. Marcelo Kohen, professeur de droit international à l'Institut de hautes études internationales et du développement de Genève, membre de l'Institut de droit international,

M. Samuel Wordsworth, Q.C., membre des barreaux d'Angleterre et de Paris, Essex Court Chambers,

M. Arnaldo Brenes, conseiller principal auprès du ministère des affaires étrangères et des cultes du Costa Rica, membre du barreau du Costa Rica, M^{me} Kate Parlett, *solicitor* (Queensland (Australie), Angleterre et pays de Galles),

M^{me} Katherine Del Mar, membre du barreau d'Angleterre, 4 New Square, Lincoln's Inn,

comme conseils et avocats;

M. Simon Olleson, membre du barreau d'Angleterre, 13 Old Square Chambers, comme conseil;

M. Ricardo Otárola, conseiller auprès du ministère des affaires étrangères et des cultes du Costa Rica,

M^{me} Shara Duncan, conseillère auprès du ministère des affaires étrangères et des cultes du Costa Rica,

M. Gustavo Campos, ministre-conseiller et consul général du Costa Rica auprès du Royaume des Pays-Bas,

M. Rafael Sáenz, ministre-conseiller à l'ambassade du Costa Rica au Royaume des Pays-Bas,

M^{me} Ana Patricia Villalobos, fonctionnaire du ministère des affaires étrangères et des cultes du Costa Rica,

comme conseils adjoints;

M^{me} Elisa Rivero, assistante administrative au ministère des affaires étrangères et des cultes du Costa Rica,

comme assistante,

et

la République du Nicaragua,

représentée par

S. Exc. M. Carlos José Argüello Gómez, ambassadeur du Nicaragua auprès du Royaume des Pays-Bas,

comme agent et conseil;

M. Stephen C. McCaffrey, professeur de droit international à la McGeorge School of Law de l'Université du Pacifique à Sacramento, ancien membre et ancien président de la Commission du droit international,

M. Alain Pellet, professeur à l'Université de Paris Ouest, Nanterre-La Défense, ancien membre et ancien président de la Commission du droit international, membre de l'Institut de droit international,

M. Paul S. Reichler, avocat au cabinet Foley Hoag LLP, membre des barreaux de la Cour suprême des Etats-Unis d'Amérique et du district de Columbia,

M. Andrew B. Loewenstein, avocat au cabinet Foley Hoag LLP, membre du barreau du Commonwealth du Massachusetts,

comme conseils et avocats;

M. César Vega Masís, ministre adjoint des affaires étrangères, directeur des affaires juridiques, de la souveraineté et du territoire au ministère des affaires étrangères du Nicaragua,

M. Walner Molina Pérez, conseiller juridique au ministère des affaires étrangères du Nicaragua,

M. Julio César Saborio, conseiller juridique au ministère des affaires étrangères du Nicaragua,

comme conseils;

M. Edgardo Sobenes Obregon, conseiller à l'ambassade du Nicaragua au Royaume des Pays-Bas,

M^{me} Claudia Loza Obregon, premier secrétaire à l'ambassade du Nicaragua au Royaume des Pays-Bas,

M. Benjamin Samson, chercheur, Centre de droit international de Nanterre (CEDIN), Université de Paris Ouest, Nanterre-La Défense,

M^{me} Cicely O. Parseghian, avocate au cabinet Foley Hoag LLP, membre du barreau du Commonwealth du Massachusetts,

M. Benjamin K. Guthrie, avocat au cabinet Foley Hoag LLP, membre du barreau du Commonwealth du Massachusetts,

M. Ofilio J. Mayorga, avocat au cabinet Foley Hoag LLP, membre des barreaux de la République du Nicaragua et de New York,

comme conseils adjoints;

M. Danny K. Hagans, spécialiste principal des sciences de la terre de Pacific Watershed Associates, Inc.,

M. Robin Cleverly, consultant dans les domaines géographique et technique,

M^{me} Blanca P. Ríos Touma, Ph.D., professeur adjoint à l'Universidad Tecnológica Indoamérica de Quito (Equateur),

M. Scott P. Walls, titulaire d'une maîtrise en architecture paysagère et en planification de l'environnement, propriétaire unique et géomorphologue fluvial de Scott Walls Consulting, spécialiste en écohydrologie de cbec ecoengineering, Inc., et directeur financier et chef de projet pour International Watershed Partners,

M^{me} Victoria Leader, consultante dans les domaines géographique et technique, comme conseillers scientifiques et experts,

LA COUR,
ainsi composée,
après délibéré en chambre du conseil,

rend l'arrêt suivant :

1. Par requête déposée au Greffe de la Cour le 18 novembre 2010, la République du Costa Rica (ci-après le «Costa Rica») a introduit une instance contre la République du Nicaragua (ci-après le «Nicaragua») en l'affaire relative à *Certaines activités menées par le Nicaragua dans la région frontalière (Costa Rica c. Nicaragua)* (ci-après dénommée l'«affaire *Costa Rica c. Nicaragua*»). Dans cette requête, le Costa Rica fait en particulier grief au Nicaragua d'avoir envahi et occupé un territoire costa-ricien, et d'y avoir construit un chenal; il lui reproche en outre d'exécuter un certain nombre de travaux (de dragage du fleuve San Juan, notamment) en violation de ses obligations internationales.

2. Dans sa requête, le Costa Rica invoque comme base de compétence de la Cour l'article XXXI du traité américain de règlement pacifique adopté à Bogotá le 30 avril 1948 (ci-après le «pacte de Bogotá»). Il entend également fonder la compétence de la Cour sur la déclaration qu'il a faite le 20 février 1973 en vertu du paragraphe 2 de l'article 36 du Statut, ainsi que sur la déclaration que le Nicaragua a faite le 24 septembre 1929 en vertu de l'article 36 du Statut de la Cour permanente de Justice internationale (puis modifiée le 23 octobre 2001) et qui, aux termes du paragraphe 5 de l'article 36 du Statut de la présente Cour, est considérée, pour la durée lui restant à courir, comme comportant acceptation de la juridiction obligatoire de ladite Cour.

3. Le 18 novembre 2010, après avoir déposé sa requête, le Costa Rica a en outre présenté une demande en indication de mesures conservatoires, en application de l'article 41 du Statut de la Cour et des articles 73 à 75 de son Règlement.

4. Conformément au paragraphe 2 de l'article 40 du Statut, le greffier a immédiatement communiqué au Gouvernement du Nicaragua une copie signée de la requête; en application du paragraphe 3 du même article, tous les Etats admis à ester devant la Cour ont été informés du dépôt de la requête.

5. Sur les instructions données par la Cour en vertu de l'article 43 de son Règlement, le greffier a adressé aux Etats parties à la convention relative aux zones humides d'importance internationale, particulièrement comme habitats des oiseaux d'eau, signée à Ramsar le 2 février 1971 (ci-après la «convention de Ramsar»), la notification prévue au paragraphe 1 de l'article 63 du Statut.

6. La Cour ne comptant sur le siège aucun juge de la nationalité des Parties, chacune d'elles s'est prévalue du droit que lui confère le paragraphe 3 de l'article 31 du Statut de désigner un juge *ad hoc* pour siéger en l'affaire. Le Costa Rica a désigné M. John Dugard et le Nicaragua, M. Gilbert Guillaume.

7. Par ordonnance du 8 mars 2011 (ci-après l'«ordonnance du 8 mars 2011»), la Cour, après avoir entendu les Parties, a indiqué certaines mesures conservatoires à l'intention de chacune d'entre elles. Elle a également ordonné à chaque Partie de l'informer de la manière dont celle-ci assurerait la mise en œuvre des mesures conservatoires indiquées. Par diverses communications, chacune des Parties a porté à la connaissance de la Cour les mesures prises par elle en rapport avec l'ordonnance susmentionnée, tout en formulant des observations sur la manière dont l'autre Partie assurait l'exécution de ladite ordonnance.

8. Par ordonnance du 5 avril 2011, la Cour a fixé au 5 décembre 2011 et au 6 août 2012, respectivement, les dates d'expiration des délais pour le dépôt d'un

mémoire par le Costa Rica et d'un contre-mémoire par le Nicaragua dans cette affaire. Le mémoire et le contre-mémoire ont été déposés dans les délais ainsi fixés.

9. Par requête déposée au Greffe le 22 décembre 2011, le Nicaragua a introduit contre le Costa Rica une instance en l'affaire relative à la *Construction d'une route au Costa Rica le long du fleuve San Juan (Nicaragua c. Costa Rica)* (ci-après dénommée l'«affaire *Nicaragua c. Costa Rica*»). Dans cette requête, le Nicaragua précise que l'affaire a trait à des «atteintes à [s]a souveraineté ... et [à des] dommages importants à l'environnement sur son territoire», soutenant en particulier que le Costa Rica réalisait dans la zone de la frontière entre les deux pays, le long du fleuve San Juan, de vastes travaux de construction routière, en violation de plusieurs obligations internationales et avec de graves conséquences pour l'environnement.

10. Dans sa requête, le Nicaragua invoque l'article XXXI du pacte de Bogotá comme base de compétence de la Cour. Il entend également fonder la compétence de la Cour sur les déclarations d'acceptation susmentionnées (voir le paragraphe 2 ci-dessus).

11. Conformément au paragraphe 2 de l'article 40 du Statut, le greffier a immédiatement communiqué au Gouvernement du Costa Rica une copie signée de la requête; en application du paragraphe 3 du même article, tous les États admis à ester devant la Cour ont été informés du dépôt de la requête.

12. Sur les instructions données par la Cour en vertu de l'article 43 de son Règlement, le greffier a adressé les notifications prévues au paragraphe 1 de l'article 63 du Statut aux États parties à la convention de Ramsar, à la convention de 1992 sur la diversité biologique et à la convention de 1992 concernant la conservation de la biodiversité et la protection des zones prioritaires de faune et de flore sauvages d'Amérique centrale.

13. La Cour ne comptant sur le siège aucun juge de la nationalité des Parties, chacune d'elles s'est prévaluée du droit que lui confère le paragraphe 3 de l'article 31 du Statut de désigner un juge *ad hoc* pour siéger en l'affaire. Le Nicaragua a désigné M. Gilbert Guillaume et le Costa Rica, M. Bruno Simma.

14. Par ordonnance du 23 janvier 2012, la Cour a fixé au 19 décembre 2012 et au 19 décembre 2013, respectivement, les dates d'expiration des délais pour le dépôt d'un mémoire par le Nicaragua et d'un contre-mémoire par le Costa Rica. Le mémoire et le contre-mémoire ont été déposés dans les délais ainsi fixés.

15. Dans le contre-mémoire qu'il a déposé le 6 août 2012 en l'affaire *Costa Rica c. Nicaragua*, le Nicaragua a présenté quatre demandes reconventionnelles. Dans sa première demande reconventionnelle, il priait la Cour de déclarer que «la responsabilité du Costa Rica est engagée vis-à-vis du Nicaragua» en raison de «la perturbation et [de] l'arrêt éventuel de la navigation sur le San Juan causés par la construction [de la] route». Dans sa deuxième demande reconventionnelle, il priait la Cour de déclarer qu'il «est devenu l'unique souverain dans la zone jadis occupée par la baie de San Juan del Norte». Dans sa troisième demande reconventionnelle, il priait la Cour de conclure qu'«[il] jouit d'un droit de libre navigation sur le Colorado ... tant que n'auront pas été rétablies les conditions de navigabilité qui existaient à l'époque de la conclusion du traité de [limites de] 1858». Enfin, dans sa quatrième demande reconventionnelle, le Nicaragua faisait grief au Costa Rica d'avoir violé les mesures conservatoires indiquées par la Cour dans son ordonnance du 8 mars 2011.

16. Lors d'une réunion que le président a tenue avec les représentants des Parties le 19 septembre 2012, celles-ci sont convenues de ne pas demander à la Cour d'autoriser le dépôt d'une réplique et d'une duplique dans l'affaire

Costa Rica c. Nicaragua. Lors de la même réunion, le coagent du Costa Rica a élevé certaines objections à la recevabilité des trois premières demandes reconventionnelles contenues dans le contre-mémoire du Nicaragua. Il a confirmé ces objections dans une lettre datée du même jour.

Par lettres en date du 28 septembre 2012, le greffier a informé les Parties que la Cour avait fixé au 30 novembre 2012 et au 30 janvier 2013, respectivement, les dates d'expiration des délais pour le dépôt par le Costa Rica et le Nicaragua de leurs observations écrites sur la recevabilité des trois premières demandes reconventionnelles du Nicaragua. Les deux Parties ont présenté leurs observations dans les délais ainsi fixés.

17. Dans des lettres datées du 19 décembre 2012, qui accompagnaient son mémoire en l'affaire *Nicaragua c. Costa Rica*, le Nicaragua a prié la Cour d'examiner « d'office [la question de savoir] si les circonstances de l'affaire exige[aient] l'indication de mesures conservatoires » et d'évaluer la nécessité de procéder à la jonction des instances dans les affaires *Nicaragua c. Costa Rica* et *Costa Rica c. Nicaragua*.

Par lettre datée du 15 janvier 2013, le greffier a, sur les instructions du président, demandé au Costa Rica de faire part à la Cour, le 18 février 2013 au plus tard, de ses vues sur ces deux questions. Le Costa Rica a exposé ses vues dans le délai ainsi fixé.

18. Par lettres en date du 11 mars 2013, le greffier a informé les Parties que la Cour considérait que les circonstances de l'affaire *Nicaragua c. Costa Rica*, telles qu'elles se présentaient alors à elle, n'étaient pas de nature à exiger l'exercice de son pouvoir d'indiquer d'office des mesures conservatoires en vertu de l'article 75 du Règlement.

19. Par deux ordonnances distinctes datées du 17 avril 2013, la Cour a joint les instances dans les affaires *Costa Rica c. Nicaragua* et *Nicaragua c. Costa Rica*.

20. Par une communication datée du même jour, M. Simma, qui avait été désigné par le Costa Rica pour siéger en qualité de juge *ad hoc* en l'affaire *Nicaragua c. Costa Rica*, a fait part à la Cour de sa décision de démissionner de ses fonctions, comme suite à la jonction d'instances susmentionnée. Depuis lors, MM. Guillaume et Dugard siègent en qualité de juges *ad hoc* dans les affaires jointes (voir les paragraphes 6 et 13 ci-dessus).

21. Par ordonnance du 18 avril 2013, la Cour s'est prononcée sur la recevabilité des demandes reconventionnelles du Nicaragua en l'affaire *Costa Rica c. Nicaragua*. Elle a conclu qu'il n'y avait pas lieu pour elle de statuer sur la recevabilité de la première demande reconventionnelle du Nicaragua comme telle. Elle a déclaré que les deuxième et troisième demandes reconventionnelles étaient irrecevables comme telles. La Cour a également déclaré qu'il n'y avait pas lieu pour elle de connaître de la quatrième demande reconventionnelle comme telle et que les Parties pourraient aborder, dans la suite de la procédure, toute question relative à la mise en œuvre des mesures conservatoires indiquées par elle dans son ordonnance du 8 mars 2011.

22. Le 23 mai 2013, le Costa Rica, se référant à l'article 41 du Statut et à l'article 76 du Règlement, a déposé au Greffe une demande tendant à la modification de l'ordonnance en indication de mesures conservatoires rendue le 8 mars 2011. Dans ses observations écrites y afférentes, datées du 14 juin 2013, le Nicaragua priait la Cour de rejeter la demande du Costa Rica tout en l'invitant, à son tour, à modifier à d'autres égards l'ordonnance du 8 mars 2011 sur le fondement de l'article 76 de son Règlement. Le Costa Rica a présenté à la Cour ses observations écrites sur la demande du Nicaragua le 20 juin 2013.

23. Par ordonnance du 16 juillet 2013, la Cour a déclaré que «les circonstances, telles qu'elles se présent[ai]ent alors] à elle, n[']étaient] pas de nature à exiger l'exercice de son pouvoir de modifier les mesures indiquées dans l'ordonnance du 8 mars 2011». Elle a néanmoins réaffirmé lesdites mesures.

24. Le 24 septembre 2013, le Costa Rica, se référant à l'article 41 du Statut et aux articles 73 à 75 du Règlement, a déposé au Greffe une demande en indication de nouvelles mesures conservatoires en l'affaire *Costa Rica c. Nicaragua*.

25. Le 11 octobre 2013, le Nicaragua a déposé au Greffe une demande en indication de mesures conservatoires en l'affaire *Nicaragua c. Costa Rica*. Il a proposé que sa demande soit examinée concurremment avec la demande en indication de nouvelles mesures conservatoires présentée par le Costa Rica dans l'affaire *Costa Rica c. Nicaragua*, au cours d'une même série d'audiences. Par lettre du 14 octobre 2013, le Costa Rica a exprimé son opposition à cette proposition du Nicaragua. Par lettres datées du même jour, le greffier a informé les Parties que la Cour avait décidé d'examiner les deux demandes séparément.

26. Par ordonnance du 22 novembre 2013 en l'affaire *Costa Rica c. Nicaragua*, la Cour, après avoir entendu les Parties, a réaffirmé les mesures conservatoires indiquées dans son ordonnance du 8 mars 2011 et en a indiqué de nouvelles à l'intention des deux Parties. Elle a également ordonné à chaque Partie de l'informer, tous les trois mois, de la manière dont celle-ci assurerait la mise en œuvre des mesures conservatoires indiquées. Par diverses communications, chacune des deux Parties a porté à la connaissance de la Cour les mesures prises par elle en rapport avec l'ordonnance susmentionnée, tout en formulant des observations sur la manière dont l'autre Partie assurait l'exécution de ladite ordonnance.

27. Par ordonnance du 13 décembre 2013 en l'affaire *Nicaragua c. Costa Rica*, la Cour, après avoir entendu les Parties, a déclaré «que les circonstances, telles qu'elles se présent[ai]ent alors] à [elle], n[']étaient] pas de nature à exiger l'exercice de son pouvoir d'indiquer des mesures conservatoires en vertu de l'article 41 du Statut».

28. Lors d'une réunion que le président a tenue avec les représentants des Parties le 22 janvier 2014, le Nicaragua a demandé à la Cour d'autoriser un second tour de procédure écrite dans l'affaire *Nicaragua c. Costa Rica*, demande à laquelle le Costa Rica a fait objection. Par ordonnance du 3 février 2014, la Cour a autorisé le dépôt d'une réplique par le Nicaragua et d'une duplique par le Costa Rica, et fixé au 4 août 2014 et au 2 février 2015, respectivement, les dates d'expiration des délais dans lesquels ces pièces devaient être déposées. La réplique du Nicaragua et la duplique du Costa Rica ont été dûment déposées dans les délais ainsi fixés.

29. Par lettres en date du 2 avril 2014, le greffier a informé les Parties que la Cour, agissant en vertu du paragraphe 1 de l'article 54 de son Règlement, avait fixé au 3 mars 2015 la date d'ouverture de la procédure orale dans les affaires jointes.

30. Dans une lettre datée du 4 août 2014, qui accompagnait sa réplique en l'affaire *Nicaragua c. Costa Rica*, le Nicaragua a proposé que la Cour désigne «un expert neutre, sur la base des articles 66 et 67 du Règlement». Par lettre du 14 août 2014, le Costa Rica a indiqué que, selon lui, «rien ne justif[iait] que la Cour exerce son pouvoir de désigner un expert, comme le demand[ait] le Nicaragua».

31. Par une lettre en date du 15 octobre 2014, le Nicaragua a sollicité le report au mois de mai 2015 de la date d'ouverture de la procédure orale dans les affaires jointes. Faisant valoir que, dans la lettre du 14 août 2014 mentionnée au paragraphe précédent, le Costa Rica avait indiqué que sa duplique en l'affaire

Nicaragua c. Costa Rica «viendra[it] préciser et compléter» les éléments de preuve communiqués par les Parties, le Nicaragua a déclaré qu'il n'était selon lui «ni approprié ni équitable de lui laisser moins d'un mois pour analyser les nouveaux éléments scientifiques et rapports d'experts que le Costa Rica soumettra[it] ... et pour préparer sa réponse». Par lettre du 20 octobre 2014, le Costa Rica s'est opposé à cette demande, soutenant en particulier que tout report des audiences et du règlement de l'affaire *Costa Rica c. Nicaragua* lui porterait préjudice, que le Nicaragua disposait de suffisamment de temps pour analyser la duplique et préparer sa réponse avant l'ouverture des audiences, et que la demande du Nicaragua était tardive. Par lettres en date du 17 novembre 2014, le greffier a informé les Parties que la Cour avait décidé de reporter la date d'ouverture de la procédure orale dans les affaires jointes au 14 avril 2015.

32. Par lettres en date du 5 décembre 2014, le greffier, se référant aux communications mentionnées au paragraphe 30 ci-dessus, a informé les Parties que la Cour estimait utile que, au cours des audiences dans les deux affaires, celles-ci fassent entendre les experts dont elles avaient annexé les rapports à leurs écritures, en particulier MM. Thorne et Kondolf. Le greffier a également indiqué que la Cour saurait gré aux Parties de bien vouloir lui soumettre, le 15 janvier 2015 au plus tard, leurs propositions quant aux modalités d'audition desdits experts. Le Nicaragua a présenté ses propositions dans le délai ainsi fixé. Par lettre datée du 20 janvier 2015, le Costa Rica a formulé certaines observations sur les propositions du Nicaragua.

33. Dans une lettre datée du 2 février 2015, qui accompagnait sa duplique en l'affaire *Nicaragua c. Costa Rica*, le Costa Rica a évoqué la possibilité d'une visite sur les lieux à «l'emplacement de la route». Par lettre datée du 10 février 2015, le Nicaragua s'est déclaré disposé à fournir toute l'assistance possible aux fins de l'organisation de «pareille visite à l'emplacement de la route et du fleuve San Juan de Nicaragua». Il a également réitéré sa proposition tendant à ce que la Cour désigne un expert (voir le paragraphe 30 ci-dessus) afin d'évaluer la construction de la route, et a proposé que ledit expert fasse partie de la délégation de la Cour qui se rendrait sur les lieux. Par lettre datée du 11 février 2015, le Costa Rica, en réaction à la lettre du Nicaragua du 10 février 2015, a notamment déclaré que la désignation d'un expert par la Cour n'était pas nécessaire. Par lettres datées du 25 février 2015, le greffier a informé les Parties que la Cour avait décidé de ne pas effectuer de visite sur les lieux.

34. Par lettres du greffier en date du 4 février 2015, il a été indiqué aux Parties qu'elles devaient, le 2 mars 2015 au plus tard, indiquer à la Cour le nom des experts qu'elles désiraient faire entendre et communiquer les autres renseignements requis par l'article 57 du Règlement. Il leur a également été demandé de soumettre à la Cour, le 16 mars 2015 au plus tard, les exposés écrits de ces experts, dont elles ont été informées qu'ils tiendraient lieu d'interrogatoire principal (ces exposés devant se limiter à un résumé des rapports déjà soumis par l'expert concerné ou à des observations sur d'autres rapports d'expert versés au dossier de l'affaire). Les Parties ont encore été invitées à s'entendre, le 16 mars 2015 au plus tard, sur la durée du contre-interrogatoire et de l'interrogatoire complémentaire.

Par ces mêmes lettres, le greffier a aussi fait connaître aux Parties les détails suivants quant au déroulement de la procédure d'audition des experts. Après avoir fait la déclaration solennelle prévue à l'article 64 du Règlement, chaque expert serait invité par la Partie le présentant à confirmer son exposé écrit. L'autre Partie aurait alors la possibilité de le soumettre à un contre-interrogatoire sur la teneur dudit exposé ou de ses rapports antérieurs. L'interrogatoire complémentaire serait ensuite limité aux questions soulevées lors du contre-interrogatoire. Enfin, les juges auraient la possibilité de poser des questions à l'expert.

35. Par lettres datées du 2 mars 2015, les Parties ont indiqué le nom des experts qu'elles désiraient faire entendre lors des audiences, et fourni les autres renseignements les concernant, requis par l'article 57 du Règlement (voir le paragraphe 34 ci-dessus).

36. Sous le couvert d'une lettre en date du 3 mars 2015, le Costa Rica a fait parvenir à la Cour un enregistrement vidéo qu'il souhaitait voir versé au dossier de l'affaire et présenté à l'audience. Par lettre du 13 mars 2015, le Nicaragua a dit n'avoir aucune objection à la demande du Costa Rica et a formulé certaines observations concernant l'utilité dudit enregistrement; il a également indiqué qu'il produirait des photographies en réponse. Le greffier a informé les Parties, par lettres datées du 23 mars 2015, que la Cour avait décidé d'accéder à la demande du Costa Rica.

37. Par lettres datées du 16 mars 2015, les Parties ont communiqué les exposés écrits des experts qu'elles désiraient faire entendre lors des audiences. Le Costa Rica a par ailleurs prié la Cour de bien vouloir proroger jusqu'au 20 mars 2015 le délai dans lequel elles pourraient transmettre leur éventuel accord ou leurs positions respectives quant au temps qu'il conviendrait de consacrer au contre-interrogatoire et à l'interrogatoire complémentaire desdits experts, demande à laquelle la Cour a fait droit. Les Parties n'étant toutefois pas parvenues à s'entendre en tous points à cet égard dans le délai ainsi prorogé, le greffier les a informées, par lettres du 23 mars 2015, de la décision de la Cour quant au temps maximal qui pourrait être alloué aux auditions. Les Parties ont été invitées à préciser, dans ce cadre, l'ordre dans lequel elles souhaitaient présenter leurs experts, ainsi que la durée exacte qu'elles envisageaient de consacrer au contre-interrogatoire de chaque expert appelé par l'autre Partie, ce qu'elles ont fait par lettres en date des 30 mars et 2 avril 2015. Le greffier a fait tenir aux Parties, par lettres datées du 10 avril 2015, le calendrier détaillé de l'audition des experts, tel qu'arrêté par la Cour.

38. Par lettres du 23 mars 2015, le greffier a informé les Parties que, s'agissant de l'affaire *Nicaragua c. Costa Rica*, la Cour souhaitait que chacune d'entre elles produise, le 10 avril 2015 au plus tard, une carte représentant le fleuve San Juan ainsi que la route construite par le Costa Rica et indiquant avec précision les lieux dont il était question dans les principales études mentionnées dans les exposés écrits remis à la Cour le 16 mars 2015 (voir le paragraphe 37 ci-dessus). Sous le couvert de lettres en date du 10 avril 2015, le Nicaragua et le Costa Rica ont chacun transmis à la Cour des versions imprimées et électroniques des cartes établies par leurs soins.

39. Par une lettre datée du 23 mars 2015, le Nicaragua a, comme il l'avait annoncé (voir le paragraphe 36 ci-dessus), fait tenir à la Cour des photographies qu'il souhaitait verser au dossier de l'affaire. Par une lettre en date du 31 mars 2015, le Costa Rica a fait savoir à la Cour qu'il n'avait pas d'objection à la demande du Nicaragua. Le greffier a informé les Parties, par lettres datées du 8 avril 2015, que la Cour avait décidé d'accéder à la demande du Nicaragua.

40. Par une lettre en date du 13 avril 2015, le Costa Rica a sollicité le dépôt, par le Nicaragua, d'un exemplaire du rapport de la mission consultative Ramsar n° 72 portant sur la réserve nicaraguayenne *Refugio de Vida Silvestre Río San Juan* (réserve naturelle du fleuve San Juan). Par une lettre datée du 16 avril 2015, le Nicaragua a indiqué n'être en possession que d'un projet de rapport, en langue espagnole, qu'il a joint à son courrier. Ultérieurement, sous le couvert d'une lettre datée du 24 avril 2015, le Nicaragua a transmis à la Cour les observations qu'il avait formulées le 30 novembre 2011 (en version originale espagnole, certains passages étant traduits en anglais) sur le projet de rapport de la mission consultative Ramsar, ainsi que la réponse fournie par le Secrétariat

de la convention le 19 décembre 2011 (en version originale espagnole uniquement). Les Parties ont par la suite communiqué à la Cour des traductions anglaises des documents déposés en espagnol par le Nicaragua.

41. Par une lettre en date du 21 avril 2015, le greffier a informé les Parties que la Cour attendait du Nicaragua qu'il produise, en vertu de l'article 62 du Règlement, le texte intégral de deux documents dont des extraits avaient été reproduits en annexe à son contre-mémoire en l'affaire *Costa Rica c. Nicaragua*. Par une lettre en date du 24 avril 2015, le Nicaragua a communiqué à la Cour le texte intégral de la version originale espagnole des documents demandés. Une traduction anglaise certifiée exacte en a été transmise par le Nicaragua sous le couvert d'une lettre en date du 15 mai 2015.

42. Par lettre du 28 avril 2015, le Costa Rica a demandé que des photographies soient versées au dossier de l'affaire *Nicaragua c. Costa Rica*. Le Nicaragua a déclaré, dans une lettre en date du 29 avril 2015, qu'il s'opposait à cette requête, considérée trop tardive. Par lettres datées du 29 avril 2015, le greffier a fait savoir aux Parties que la Cour avait décidé de ne pas accéder à la demande du Costa Rica.

*

43. Conformément au paragraphe 2 de l'article 53 de son Règlement, la Cour, après avoir consulté les Parties, a décidé que des exemplaires des pièces de procédure et des documents annexés seraient rendus accessibles au public à l'ouverture de la procédure orale.

44. Des audiences publiques ont été tenues du 14 avril 2015 au 1^{er} mai 2015 dans les instances jointes. Ces audiences ont porté, du 14 au 17 ainsi que du 28 au 29 avril 2015, sur l'affaire *Costa Rica c. Nicaragua* et, du 20 au 24 avril ainsi que du 30 avril au 1^{er} mai 2015, sur l'affaire *Nicaragua c. Costa Rica*. Ont été entendus en leurs plaidoiries et réponses :

En l'affaire *Costa Rica c. Nicaragua*,

Pour le Costa Rica : S. Exc. M. Edgar Ugalde Alvarez,
S. Exc. M. Sergio Ugalde,
M. Arnoldo Brenes,
M. Samuel Wordsworth,
M. Marcelo Kohen,
M^{me} Kate Parlett,
M^{me} Katherine Del Mar.

Pour le Nicaragua : S. Exc. M. Carlos José Argüello Gómez,
M. Alain Pellet,
M. Paul S. Reichler,
M. Andrew B. Loewenstein,
M. Stephen C. McCaffrey.

En l'affaire *Nicaragua c. Costa Rica*,

Pour le Nicaragua : S. Exc. M. Carlos José Argüello Gómez,
M. Paul S. Reichler,
M. Andrew B. Loewenstein,
M. Stephen C. McCaffrey,
M. Alain Pellet.

Pour le Costa Rica : S. Exc. M. Edgar Ugalde Alvarez,
M. Arnoldo Brenes,

M^{me} Katherine Del Mar,
 M. Marcelo Kohen,
 M. Samuel Wordsworth,
 M^{me} Kate Parlett,
 S. Exc. M. Sergio Ugalde.

45. Dans l'affaire *Costa Rica c. Nicaragua*, le Costa Rica a fait entendre comme expert, à l'audience publique du 14 avril 2015 (après-midi), M. Thorne. Par la suite, à l'audience publique du 17 avril 2015 (matin), le Nicaragua a fait entendre les experts suivants: MM. van Rhee et Kondolf. En l'affaire *Nicaragua c. Costa Rica*, le Nicaragua a fait entendre, lors des audiences publiques du 20 avril 2015 (matin et après-midi), les experts ci-après: MM. Weaver, Kondolf, Andrews et Sheate. Le Costa Rica a quant à lui fait entendre comme experts, à l'audience publique du 24 avril 2015 (matin), MM. Cowx et Thorne. Plusieurs juges ont posé des questions aux experts, qui y ont répondu oralement.

46. Au cours des audiences, des membres de la Cour ont également posé aux Parties des questions auxquelles celles-ci ont répondu oralement, conformément au paragraphe 4 de l'article 61 du Règlement.

* *

47. Dans sa requête en l'affaire *Costa Rica c. Nicaragua*, le Costa Rica a formulé les demandes suivantes:

«Pour ces motifs, tout en se réservant le droit de compléter, préciser ou modifier la présente requête, le Costa Rica prie la Cour de dire et juger que le Nicaragua viole ses obligations internationales mentionnées au paragraphe 1 de la présente requête, à raison de son incursion en territoire costa-ricien et de l'occupation d'une partie de celui-ci, des graves dommages causés à ses forêts pluviales et zones humides protégées, des dommages qu'il entend causer au Colorado, à ses zones humides et à ses écosystèmes protégés, ainsi que des activités de dragage et de creusement d'un canal qu'il mène actuellement dans le San Juan.

En particulier, le Costa Rica prie la Cour de dire et juger que, par son comportement, le Nicaragua a violé:

- a) le territoire de la République du Costa Rica, tel qu'il a été convenu et délimité par le traité de limites de 1858, la sentence Cleveland ainsi que les première et deuxième sentences Alexander;
- b) les principes fondamentaux de l'intégrité territoriale et de l'interdiction de l'emploi de la force consacrés par la Charte des Nations Unies et la Charte de l'Organisation des Etats américains;
- c) l'obligation faite au Nicaragua par l'article IX du traité de limites de 1858 de ne pas utiliser le San Juan pour perpétrer des actes d'hostilité;
- d) l'obligation de ne pas causer de dommages au territoire costa-ricien;
- e) l'obligation de ne pas dévier artificiellement le San Juan de son cours naturel sans le consentement du Costa Rica;
- f) l'obligation de ne pas interdire la navigation de ressortissants costa-riciens sur le San Juan;
- g) l'obligation de ne pas mener d'opérations de dragage dans le San Juan si ces activités ont un effet dommageable pour le territoire costa-ricien (y compris le Colorado), conformément à la sentence Cleveland de 1888;

- h) les obligations découlant de la convention de Ramsar sur les zones humides;
- i) l'obligation de ne pas aggraver ou étendre le différend, que ce soit par des actes visant le Costa Rica, et consistant notamment à étendre la portion de territoire costa-ricien envahie et occupée, ou par l'adoption de toute autre mesure ou la conduite d'activités qui porteraient atteinte à l'intégrité territoriale du Costa Rica en violation du droit international.»

Le Costa Rica a également prié la Cour de «déterminer les réparations dues par le Nicaragua à raison, en particulier, de toute mesure du type de celles ... mentionnées» ci-dessus.

48. Au cours de la procédure écrite en l'affaire *Costa Rica c. Nicaragua*, les conclusions ci-après ont été présentées par les Parties :

Au nom du Gouvernement du Costa Rica,

dans le mémoire :

«Pour ces motifs, tout en se réservant le droit de compléter, préciser ou modifier les présentes conclusions :

1. Le Costa Rica prie la Cour de dire et juger que, par son comportement, le Nicaragua a violé :

- a) l'obligation de respecter la souveraineté et l'intégrité territoriale de la République du Costa Rica selon les frontières définies par le traité de limites de 1858 et précisées par la commission de démarcation établie en vertu de la convention Pacheco-Matus, et en particulier par les première et deuxième sentences Alexander;
- b) l'interdiction de l'emploi de la force consacrée par la Charte des Nations Unies au paragraphe 4 de son article 2 et par la Charte de l'Organisation des Etats américains en son article premier et ses articles 19, 21 et 29;
- c) l'obligation qui lui est faite par l'article IX du traité de limites de 1858 de ne pas utiliser le fleuve San Juan pour perpétrer des actes d'hostilité;
- d) les droits de libre navigation dont les ressortissants costa-riens peuvent se prévaloir sur le San Juan conformément au traité de limites de 1858, à la sentence Cleveland et à l'arrêt de la Cour du 13 juillet 2009;
- e) l'obligation de ne pas mener sur le fleuve San Juan d'opérations de dragage, de déviation ou de modification de son cours ni d'autres travaux qui causeraient des dommages au territoire costa-ricien (y compris le fleuve Colorado), à son environnement, ou aux droits du Costa Rica découlant de la sentence Cleveland;
- f) l'obligation de consulter le Costa Rica sur l'exécution des obligations découlant de la convention de Ramsar, en particulier de celle que le paragraphe 1 de l'article 5 de cette convention fait aux deux Etats de coordonner leurs politiques et réglementations futures relatives à la conservation des zones humides, de leur flore et de leur faune; et
- g) l'ordonnance en indication de mesures conservatoires rendue par la Cour le 8 mars 2011;

la Cour est également priée de dire et juger que le Nicaragua :

h) est tenu de mettre un terme à ces violations et d'apporter réparation pour les dommages ainsi causés.

2. Par voie de conséquence, la Cour est priée d'ordonner au Nicaragua :

a) de procéder à un retrait total, notamment de tous les membres de ses forces et autres agents (qu'il s'agisse de civils, de membres des forces de police ou de sécurité, ou de volontaires) du territoire costaricien dénommé Isla Portillos, situé sur la rive droite du San Juan, et d'empêcher leur retour sur ce territoire ;

b) de cesser toute activité de dragage du San Juan dans la zone située entre le point où celui-ci donne naissance au Colorado et l'embouchure du San Juan dans la mer des Caraïbes (ci-après la «zone»), en attendant :

i) qu'une évaluation adéquate de l'impact sur l'environnement ait été réalisée ;

ii) que tout projet de dragage dans la zone ait été notifié au Costa Rica, dans un délai d'au moins trois mois avant la mise en œuvre de celui-ci ;

iii) que les observations susceptibles d'être formulées par le Costa Rica dans le mois suivant la notification aient été dûment prises en considération ;

c) de n'entreprendre dans la zone aucune opération de dragage ou autre susceptible de causer des dommages importants au territoire costaricien (y compris au fleuve Colorado) ou à son environnement, ou de porter atteinte aux droits du Costa Rica, conformément à la sentence Cleveland.

3. La Cour est enfin priée de déterminer, lors d'une phase ultérieure, les mesures de réparation et de satisfaction dues par le Nicaragua.»

Au nom du Gouvernement du Nicaragua,

dans le contre-mémoire :

«Pour les motifs exposés ci-dessus, la République du Nicaragua prie la Cour :

1) *de rejeter* les demandes et conclusions présentées par le Costa Rica dans ses écritures ;

2) *de dire et juger* que :

i) le Nicaragua jouit de la pleine souveraineté sur le *caño* reliant la lagune de Harbor Head au fleuve San Juan proprement dit, dont la rive droite constitue la frontière terrestre établie par le traité de limites de 1858, tel qu'interprété par les sentences Cleveland et Alexander ;

ii) le Costa Rica est tenu de respecter la souveraineté et l'intégrité territoriale du Nicaragua, en observant les frontières délimitées par le traité de 1858, tel qu'interprété par les sentences Cleveland et Alexander ;

iii) le Nicaragua a le droit, conformément au traité de 1858 tel qu'interprété par les sentences arbitrales ultérieures, d'effectuer les travaux qu'il estime opportuns pour améliorer la navigabilité du fleuve San Juan, y compris des travaux de dragage ;

- iv) ce faisant, le Nicaragua a le droit, s'il l'estime opportun, de rétablir la situation qui existait à l'époque de la conclusion du traité de 1858;
- v) les seuls droits dont le Costa Rica peut se prévaloir sur le fleuve San Juan de Nicaragua sont ceux définis par ledit traité, tel qu'interprété par les sentences Cleveland et Alexander.»

49. Lors de la procédure orale dans les instances jointes, les conclusions ci-après ont été présentées par les Parties en l'affaire *Costa Rica c. Nicaragua* :

Au nom du Gouvernement du Costa Rica,
à l'audience du 28 avril 2015 :

«Pour les motifs exposés dans ses écritures et plaidoiries, la République du Costa Rica prie la Cour :

- 1) de rejeter toutes les demandes du Nicaragua;
- 2) de dire et juger :
 - a) que le «territoire litigieux», tel que défini par la Cour dans ses ordonnances des 8 mars 2011 et 22 novembre 2013, relève de la souveraineté de la République du Costa Rica;
 - b) que, en occupant et en revendiquant une partie du territoire costa-ricien, le Nicaragua a violé :
 - i) l'obligation de respecter la souveraineté et l'intégrité territoriale de la République du Costa Rica selon les frontières définies par le traité de limites de 1858 et précisées par la commission de démarcation établie en vertu de la convention Pacheco-Matus, et en particulier par les première et deuxième sentences Alexander;
 - ii) l'interdiction de la menace ou de l'emploi de la force consacrée par la Charte des Nations Unies au paragraphe 4 de son article 2 et par la Charte de l'Organisation des Etats américains en son article 22;
 - iii) l'interdiction de soumettre le territoire d'autres Etats, fût-ce de manière temporaire, à une occupation militaire, en contravention de l'article 21 de la Charte de l'Organisation des Etats américains; et
 - iv) l'obligation qui lui est faite par l'article IX du traité de limites de 1858 de ne pas utiliser le fleuve San Juan pour perpétrer des actes d'hostilité;
 - c) que, par ailleurs, le Nicaragua a violé :
 - i) l'obligation de respecter le territoire et l'environnement du Costa Rica, y compris la «Humedal Caribe Noreste», une zone humide d'importance internationale protégée au titre de la convention de Ramsar qui se trouve en territoire costa-ricien;
 - ii) les droits perpétuels de libre navigation dont le Costa Rica peut se prévaloir sur le San Juan conformément au traité de limites de 1858, à la sentence Cleveland de 1888 et à l'arrêt de la Cour du 13 juillet 2009;
 - iii) l'obligation qui lui est faite par la sentence Cleveland de 1888 et le droit conventionnel et coutumier applicable d'informer et de consulter le Costa Rica au sujet de toute opération de dragage, de déviation ou de modification du cours du fleuve San Juan ou de tous autres travaux sur le fleuve qui seraient susceptibles de causer des dommages au territoire costa-ricien (y compris au fleuve Colorado), à son environnement, ou aux droits du Costa Rica;
 - iv) l'obligation de réaliser une évaluation appropriée de l'impact trans-

- frontière sur l'environnement tenant compte de tout risque de dommage important en territoire costa-ricien ;
- v) l'obligation de ne pas mener d'opérations de dragage, de déviation ou de modification du cours du San Juan, ni d'autres travaux sur le fleuve San Juan qui causeraient un dommage au territoire costa-ricien (y compris le fleuve Colorado), à son environnement, ou aux droits du Costa Rica découlant de la sentence Cleveland de 1888 ;
 - vi) les obligations découlant des ordonnances en indication de mesures conservatoires rendues par la Cour les 8 mars 2011 et 22 novembre 2013 ;
 - vii) l'obligation de consulter le Costa Rica sur l'exécution des obligations découlant de la convention de Ramsar, en particulier de celle que le paragraphe 1 de l'article 5 de cette convention fait aux deux Etats de coordonner leurs politiques et réglementations futures relatives à la conservation des zones humides, de leur flore et de leur faune ; et
 - viii) l'accord conclu entre les Parties par l'échange de notes en date des 19 et 22 septembre 2014 tendant à permettre au Costa Rica de naviguer sur le fleuve San Juan pour procéder à la fermeture du *caño* oriental construit par le Nicaragua en 2013 ;
- d) que le Nicaragua ne peut entreprendre aucune opération de dragage ou autre susceptible de causer des dommages au territoire du Costa Rica (y compris au fleuve Colorado) ou à son environnement, ou de porter atteinte aux droits du Costa Rica découlant de la sentence Cleveland de 1888, dont celui de ne pas voir son territoire occupé sans son consentement exprès ;
- 3) d'ordonner en conséquence au Nicaragua :
- a) d'abroger, par les moyens de son choix, les dispositions du décret n° 079-2009 et du règlement y annexé en date du 1^{er} octobre 2009 qui sont contraires au droit de libre navigation reconnu au Costa Rica par l'article VI du traité de limites de 1858, la sentence Cleveland de 1888 et l'arrêt de la Cour du 13 juillet 2009 ;
 - b) de cesser toute activité de dragage du San Juan dans la zone de Delta Costa Rica et dans le cours inférieur de ce fleuve, en attendant :
 - i) qu'une évaluation appropriée de l'impact transfrontière sur l'environnement tenant compte de tout risque de dommage important en territoire costa-ricien ait été réalisée par le Nicaragua et transmise au Costa Rica ;
 - ii) que tout projet de dragage dans la zone de Delta Costa Rica et dans le San Juan inférieur ait été formellement notifié par écrit au Costa Rica, dans un délai d'au moins trois mois avant la mise en œuvre de celui-ci ; et
 - iii) que les observations formulées par le Costa Rica lorsqu'il aura reçu cette notification aient été dûment prises en considération ;
 - c) d'apporter réparation, par voie d'indemnisation, à raison des dommages matériels causés au Costa Rica, à savoir, mais non exclusivement :
 - i) les dommages découlant de la construction des *caños* artificiels et de la destruction des arbres et de la végétation sur le « territoire litigieux » ;

- ii) les dépenses engagées par le Costa Rica pour remédier à ces dommages, notamment, mais non exclusivement, pour procéder à la fermeture du *caño* oriental construit par le Nicaragua en 2013, conformément au point 2) E) du paragraphe 59 de l'ordonnance en indication de mesures conservatoires rendue par la Cour le 22 novembre 2013 ;
le montant de cette indemnisation devant être déterminé lors d'une phase distincte de la procédure ;
- d) d'apporter réparation, par voie de satisfaction, pour remédier pleinement au préjudice causé au Costa Rica, selon des modalités déterminées par la Cour ;
- e) de fournir des assurances et garanties appropriées de non-répétition du comportement illicite du Nicaragua, selon des modalités déterminées par la Cour ; et
- f) de s'acquitter, sur la base d'une obligation d'indemnisation complète, de tous les frais engagés par le Costa Rica dans le cadre de la procédure de demande en indication de mesures conservatoires qui s'est conclue par le prononcé de l'ordonnance du 22 novembre 2013, à savoir notamment, mais non exclusivement, les honoraires et frais de ses conseils et experts, majorés d'intérêts.»

Au nom du Gouvernement du Nicaragua,

à l'audience du 29 avril 2015 :

«Conformément à l'article 60 du Règlement de la Cour et sur le fondement des moyens qu'elle a présentés au cours de la procédure écrite et de la procédure orale en l'espèce, la République du Nicaragua prie respectueusement la Cour :

- a) de rejeter les demandes et conclusions présentées par la République du Costa Rica ;
- b) de dire et juger que :
 - i) le Nicaragua jouit de la pleine souveraineté sur le *caño* reliant la lagune de Harbor Head au fleuve San Juan proprement dit, dont la rive droite constitue la frontière terrestre établie par le traité de limites de 1858, tel qu'interprété par les sentences Cleveland et Alexander ;
 - ii) le Costa Rica est tenu de respecter la souveraineté et l'intégrité territoriale du Nicaragua, en observant les frontières délimitées par le traité de 1858, tel qu'interprété par les sentences Cleveland et Alexander ;
 - iii) le Nicaragua a le droit, conformément au traité de 1858 tel qu'interprété par les sentences arbitrales ultérieures, d'effectuer les travaux qu'il estime opportuns pour améliorer la navigabilité du fleuve San Juan, y compris des travaux de dragage ;
- iv) les seuls droits dont le Costa Rica peut se prévaloir sur le fleuve San Juan de Nicaragua sont ceux définis par ledit traité, tel qu'interprété par les sentences Cleveland et Alexander.»

*

50. Dans sa requête en l'affaire *Nicaragua c. Costa Rica*, le Nicaragua a formulé les demandes suivantes :

« Sur la base de l'exposé des faits et des moyens juridiques qui précède, le Nicaragua, tout en se réservant le droit de compléter ou de modifier la présente requête, prie la Cour de dire et juger que le Costa Rica a méconnu :

- a) l'obligation lui incombant de ne pas violer l'intégrité du territoire nicaraguayen tel que délimité par le traité de limites de 1858, la sentence Cleveland de 1888 et les cinq sentences rendues par l'arbitre E. P. Alexander les 30 septembre 1897, 20 décembre 1897, 22 mars 1898, 26 juillet 1899 et 10 mars 1900, respectivement ;
- b) l'obligation lui incombant de ne pas causer de dommages au territoire nicaraguayen ;
- c) les obligations lui incombant en vertu du droit international général et des conventions pertinentes en matière de protection de l'environnement, dont la convention de Ramsar sur les zones humides, l'accord sur les zones frontalières protégées entre le Nicaragua et le Costa Rica (accord sur le système international de zones protégées pour la paix (SIAPAZ)), la convention sur la diversité biologique et la convention concernant la conservation de la biodiversité et la protection des zones prioritaires de faune et de flore sauvages d'Amérique centrale.

En outre, le Nicaragua prie la Cour de dire et juger que le Costa Rica doit :

- a) rétablir le *statu quo ante* ;
- b) l'indemniser pour tous les dommages causés, en prenant notamment à sa charge les frais supplémentaires de dragage du San Juan ;
- c) s'abstenir de mettre en chantier tout nouveau projet dans la région sans avoir procédé à une évaluation appropriée de l'impact transfrontière sur l'environnement, évaluation qui devra être soumise en temps voulu au Nicaragua pour lui permettre de l'analyser et d'y réagir.

Enfin, le Nicaragua prie la Cour de dire et juger que le Costa Rica doit :

- a) cesser tous les travaux de construction engagés qui portent atteinte, ou sont susceptibles de porter atteinte, aux droits du Nicaragua ;
- b) réaliser, et lui soumettre, une évaluation de l'impact sur l'environnement adéquate, comprenant tout le détail des travaux.»

51. Au cours de la procédure écrite en l'affaire *Nicaragua c. Costa Rica*, les conclusions ci-après ont été présentées par les Parties :

Au nom du Gouvernement du Nicaragua,
dans le mémoire :

« 1. Pour les raisons exposées dans le présent mémoire, la République du Nicaragua prie la Cour de dire et juger que, par ses agissements, le Costa Rica a violé :

- i) l'obligation lui incombant de ne pas porter atteinte à l'intégrité du territoire nicaraguayen tel que délimité par le traité de limites de 1858, la sentence Cleveland de 1888 et les cinq sentences rendues par l'arbitre E. P. Alexander les 30 septembre 1897, 20 décembre 1897, 22 mars 1898, 26 juillet 1899 et 10 mars 1900, respectivement ;
- ii) l'obligation lui incombant de ne pas causer de dommages au territoire nicaraguayen ;

iii) les obligations lui incombant au titre du droit international général et des conventions applicables en matière de protection de l'environnement, dont la convention de Ramsar relative aux zones humides, l'accord sur les zones frontalières protégées entre le Nicaragua et le Costa Rica (accord sur le système international de zones protégées pour la paix (SIAPAZ)), la convention sur la diversité biologique et la convention concernant la conservation de la biodiversité et la protection des zones prioritaires de faune et de flore sauvages d'Amérique centrale.

2. Le Nicaragua prie également la Cour de dire et juger qu'il incombe au Costa Rica :

- i) de mettre fin à tous les travaux de construction en cours qui portent atteinte ou sont susceptibles de porter atteinte aux droits du Nicaragua ;
- ii) de rétablir le *statu quo ante* ;
- iii) de l'indemniser pour tous les dommages causés, en prenant notamment à sa charge les frais supplémentaires de dragage du fleuve San Juan, le montant de l'indemnisation restant à déterminer à un stade ultérieur de la procédure ;
- iv) de s'abstenir de poursuivre ou de mettre en chantier tout nouveau projet dans la région sans avoir procédé à une évaluation appropriée de l'impact transfrontière sur l'environnement, dont les résultats devront être soumis en temps voulu au Nicaragua pour lui permettre de les analyser et d'y réagir.

3. La République du Nicaragua prie en outre la Cour de dire et juger :

- i) que le Nicaragua est en droit, conformément au traité de 1858, selon l'interprétation qui en a été faite par les sentences arbitrales ultérieures, d'effectuer les travaux qu'il estime opportuns pour améliorer la navigabilité du fleuve San Juan, y compris des travaux de dragage visant à lutter contre la sédimentation et les autres obstacles à la navigation ;
- ii) que, ce faisant, le Nicaragua a le droit de rétablir les conditions de navigabilité qui existaient à l'époque de la conclusion du traité de 1858 ;
- iii) que, au vu des violations du traité de 1858 et de nombreuses autres règles de droit international commises par le Costa Rica, le Nicaragua a le droit de prendre des contre-mesures appropriées, et notamment de suspendre le droit de navigation sur le fleuve San Juan de Nicaragua conféré au Costa Rica.

4. Enfin, le Nicaragua prie la Cour d'ordonner au Costa Rica de prendre immédiatement les mesures d'urgence préconisées par ses propres experts et exposées en détail dans le rapport Kondolf, afin de contenir ou d'atténuer le dommage qui continue d'être causé au fleuve San Juan de Nicaragua et au milieu environnant.

Si le Costa Rica ne décide pas lui-même de prendre ces mesures, et si la Cour estime qu'elle ne peut rendre une ordonnance en ce sens que si la procédure prévue aux articles 73 et suivants de son Règlement a été intégralement suivie, la République du Nicaragua se réserve le droit de solliciter des mesures conservatoires au titre de l'article 41 du Statut et conformément à la procédure y afférente visée aux articles 73 et suivants du Règlement, ainsi que d'amender et de modifier les présentes conclusions à la lumière des autres pièces de procédure qui seront déposées en l'affaire.»

dans la réplique :

«Pour les raisons exposées dans son mémoire et dans la présente réplique, la République du Nicaragua prie la Cour de dire et juger que, par ses agissements, la République du Costa Rica a violé :

- i) l'obligation lui incombant de ne pas porter atteinte à l'intégrité du territoire nicaraguayen, délimité par le traité de limites de 1858, selon l'interprétation qui en a été faite par la sentence Cleveland de 1888 et les cinq sentences rendues par l'arbitre E. P. Alexander les 30 septembre 1897, 20 décembre 1897, 22 mars 1898, 26 juillet 1899 et 10 mars 1900, respectivement ;
- ii) l'obligation lui incombant de ne pas causer de dommages au territoire nicaraguayen ;
- iii) les obligations lui incombant au titre du droit international général et des conventions applicables en matière de protection de l'environnement, dont la convention de Ramsar relative aux zones humides, l'accord sur les zones frontalières protégées entre le Nicaragua et le Costa Rica (accord sur le système international de zones protégées pour la paix (SIAPAZ)), la convention sur la diversité biologique et la convention concernant la conservation de la biodiversité et la protection des zones prioritaires de faune et de flore sauvages d'Amérique centrale.

2. Le Nicaragua prie également la Cour de dire et juger qu'il incombe au Costa Rica :

- i) de mettre fin à tous les faits internationalement illicites en cours qui portent atteinte ou sont susceptibles de porter atteinte aux droits du Nicaragua ;
- ii) de rétablir, dans la mesure du possible, le *statu quo ante*, en respectant pleinement la souveraineté du Nicaragua sur le fleuve San Juan de Nicaragua, notamment en prenant les mesures d'urgence nécessaires pour contenir ou atténuer le dommage qui continue d'être causé au fleuve et au milieu environnant ;
- iii) de l'indemniser pour tous les dommages causés, s'il n'y est pas remédié par voie de restitution, en prenant notamment à sa charge les frais supplémentaires de dragage du fleuve San Juan, le montant de l'indemnisation restant à déterminer à un stade ultérieur de la procédure.

3. En outre, le Nicaragua prie la Cour de dire et juger qu'il incombe au Costa Rica de s'abstenir :

- i) de mettre en chantier tout nouveau projet dans la région sans avoir procédé à une évaluation appropriée de l'impact transfrontière sur l'environnement, dont les résultats devront être soumis en temps voulu au Nicaragua pour lui permettre de les analyser et d'y réagir ;
- ii) d'utiliser la route 1856 pour transporter des matières dangereuses tant qu'il n'aura pas fourni des garanties que la route est conforme aux règles de l'art en matière de construction et aux normes régionales et internationales les plus strictes en matière de sécurité routière dans des conditions semblables.

4. La République du Nicaragua demande en outre à la Cour de dire et juger que le Nicaragua est en droit :

- i) conformément au traité de 1858, selon l'interprétation qui en a été faite par les sentences arbitrales ultérieures, d'effectuer des travaux pour amé-

liorer la navigabilité du fleuve San Juan, y compris des travaux de dragage visant à lutter contre la sédimentation et les autres obstacles à la navigation ;

- ii) ce faisant, de rétablir les conditions de navigabilité envisagées dans le traité de 1858.

5. Enfin, dans l'hypothèse où la Cour n'aurait pas déjà nommé un expert impartial au moment de prononcer son arrêt, le Nicaragua la prie d'en désigner un pour conseiller les Parties dans l'exécution de celui-ci.»

Au nom du Gouvernement du Costa Rica,

dans le contre-mémoire :

«Pour les raisons exposées ci-dessus et tout en se réservant le droit de compléter, préciser ou modifier les présentes conclusions, le Costa Rica prie la Cour de rejeter la totalité des prétentions du Nicaragua en l'espèce.»

dans la duplique :

«Pour les raisons exposées ci-dessus et tout en se réservant le droit de compléter, préciser ou modifier les présentes conclusions, le Costa Rica prie la Cour de rejeter la totalité des prétentions du Nicaragua en l'espèce.»

52. Lors de la procédure orale dans les instances jointes, les conclusions ci-après ont été présentées par les Parties en l'affaire *Nicaragua c. Costa Rica* :

Au nom du Gouvernement du Nicaragua,

à l'audience du 30 avril 2015 :

«1. Conformément à l'article 60 du Règlement de la Cour et sur le fondement des moyens exposés au cours de la procédure écrite et de la procédure orale en l'espèce, la République du Nicaragua prie la Cour de dire et juger que, par ses agissements, la République du Costa Rica a violé :

- i) l'obligation lui incombant de ne pas porter atteinte à l'intégrité du territoire nicaraguayen, délimité par le traité de limites de 1858, selon l'interprétation qui en a été faite par la sentence Cleveland de 1888 et les cinq sentences rendues par l'arbitre E. P. Alexander les 30 septembre 1897, 20 décembre 1897, 22 mars 1898, 26 juillet 1899 et 10 mars 1900, respectivement ;
- ii) l'obligation lui incombant de ne pas causer de dommages au territoire nicaraguayen ;
- iii) les obligations lui incombant au titre du droit international général et des conventions applicables en matière de protection de l'environnement, dont la convention de Ramsar relative aux zones humides, l'accord sur les zones frontalières protégées entre le Nicaragua et le Costa Rica (accord sur le système international de zones protégées pour la paix [SIAPAZ]), la convention sur la diversité biologique et la convention concernant la conservation de la biodiversité et la protection des zones prioritaires de faune et de flore sauvages d'Amérique centrale.

2. Le Nicaragua prie également la Cour de dire et juger qu'il incombe au Costa Rica :

- i) de mettre fin à tous les faits internationalement illicites en cours qui portent atteinte ou sont susceptibles de porter atteinte aux droits du Nicaragua ;

- ii) de rétablir, dans la mesure du possible, le *statu quo ante*, en respectant pleinement la souveraineté du Nicaragua sur le fleuve San Juan de Nicaragua, notamment en prenant les mesures d'urgence nécessaires pour contenir ou atténuer le dommage qui continue d'être causé au fleuve et au milieu environnant ;
- iii) de l'indemniser pour tous les dommages causés, s'il n'y est pas remédié par voie de restitution, en prenant notamment à sa charge les frais supplémentaires de dragage du fleuve San Juan de Nicaragua, le montant de l'indemnisation restant à déterminer à un stade ultérieur de la procédure.

3. En outre, le Nicaragua prie la Cour de dire et juger qu'il incombe au Costa Rica de s'abstenir :

- i) de mettre en chantier tout nouveau projet dans la région sans avoir procédé à une évaluation appropriée de l'impact transfrontière sur l'environnement, dont les résultats devront être soumis en temps voulu au Nicaragua pour lui permettre de les analyser et d'y réagir ;
- ii) d'utiliser la route 1856 pour transporter des matières dangereuses tant qu'il n'aura pas fourni des garanties que la route est conforme aux règles de l'art en matière de construction et aux normes régionales et internationales les plus strictes en matière de sécurité routière dans des conditions semblables.

4. La République du Nicaragua demande en outre à la Cour de dire et juger que le Nicaragua est en droit :

- i) conformément au traité de 1858, selon l'interprétation qui en a été faite par les sentences arbitrales ultérieures, d'effectuer des travaux pour améliorer la navigabilité du fleuve San Juan, y compris des travaux de dragage visant à lutter contre la sédimentation et les autres obstacles à la navigation. »

Au nom du Gouvernement du Costa Rica,

à l'audience du 1^{er} mai 2015 : « Sur le fondement des moyens exposés au cours de la procédure écrite et de la procédure orale, le Costa Rica prie la Cour de rejeter la totalité des prétentions du Nicaragua en l'espèce. »

* * *

53. La Cour s'intéressera tout d'abord aux éléments communs aux deux affaires. Elle se penchera ainsi, dans une première partie, sur la question de sa compétence, avant de rappeler, dans une deuxième partie, le contexte géographique et historique ainsi que la genèse des différends.

La Cour examinera ensuite tour à tour, dans deux parties distinctes, les questions en litige en l'affaire *Costa Rica c. Nicaragua* et en l'affaire *Nicaragua c. Costa Rica*.

I. COMPÉTENCE DE LA COUR

54. En ce qui concerne l'affaire *Costa Rica c. Nicaragua*, la Cour rappelle que le Costa Rica invoque, comme bases de compétence, l'article XXXI du pacte de Bogotá et les déclarations par lesquelles les Parties

ont reconnu la compétence obligatoire de la Cour conformément aux paragraphes 2 et 5 de l'article 36 du Statut (voir le paragraphe 2 ci-dessus). Elle observe que le Nicaragua ne conteste pas sa compétence pour connaître des demandes du Costa Rica.

La Cour considère qu'elle a compétence pour connaître du différend.

55. S'agissant de l'affaire *Nicaragua c. Costa Rica*, la Cour note que le Nicaragua invoque à son tour, comme bases de compétence, l'article XXXI du pacte de Bogotá et les déclarations d'acceptation susmentionnées (voir le paragraphe 2 ci-dessus). Elle relève par ailleurs que le Costa Rica ne conteste pas sa compétence pour connaître des demandes du Nicaragua.

La Cour considère qu'elle a compétence pour connaître du différend.

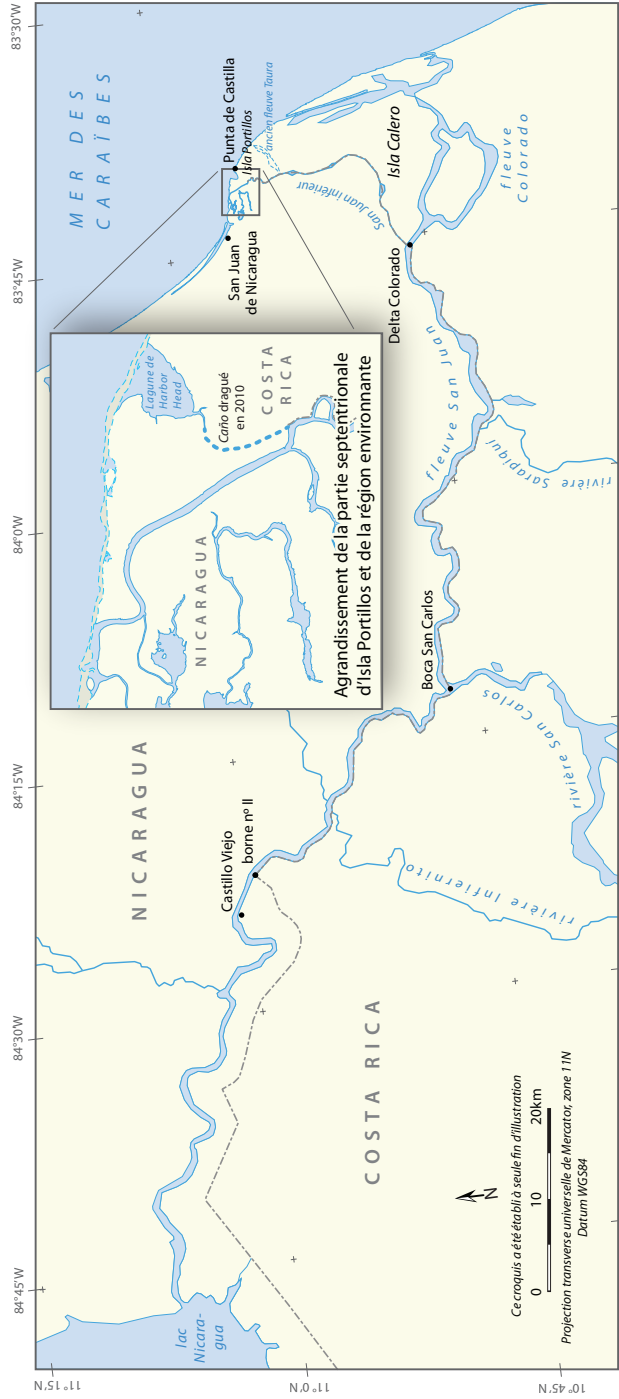
II. CONTEXTE GÉOGRAPHIQUE ET HISTORIQUE ET GENÈSE DES DIFFÉRENDS

56. Le fleuve San Juan coule sur une distance d'environ 205 kilomètres depuis le lac Nicaragua jusqu'à la mer des Caraïbes. En un point appelé «Delta Colorado» (ou «Delta Costa Rica»), il bifurque pour donner naissance, d'une part, au San Juan inférieur, le bras septentrional, qui se jette dans la mer des Caraïbes à une trentaine de kilomètres en aval du point de bifurcation, près de la ville de San Juan de Nicaragua, auparavant connue sous le nom de San Juan del Norte ou Greytown, et, d'autre part, au fleuve Colorado, le bras méridional et le plus large des deux, qui coule entièrement en territoire costa-ricien avant d'atteindre la mer à Barra de Colorado, à une vingtaine de kilomètres au sud-est de l'embouchure du San Juan inférieur. Les Parties conviennent que le fleuve Colorado recueille actuellement environ 90% des eaux du San Juan, les 10% restants passant dans le cours inférieur de ce dernier.

57. Le territoire situé entre le fleuve Colorado et le cours inférieur du San Juan est communément désigné Isla Calero (environ 150 kilomètres carrés) et englobe une région plus petite, que le Costa Rica appelle Isla Portillos et le Nicaragua, Harbor Head (environ 17 kilomètres carrés), et qui est située au nord de ce qui fut autrefois le fleuve dénommé Taura. Dans la partie septentrionale d'Isla Portillos se trouve la lagune de Los Portillos, ainsi que l'appelle le Costa Rica, ou lagune de Harbor Head, selon son nom nicaraguayen, laquelle est actuellement séparée de la mer des Caraïbes par une formation sableuse (voir croquis n° 1 p. 692).

58. Isla Calero fait partie de la *Humedal Caribe Noreste* (zone humide du nord-est des Caraïbes), qui a été désignée zone humide d'importance internationale en vertu de la convention de Ramsar par le Costa Rica en 1996. La région immédiatement adjacente, qui comprend le San Juan lui-même et une bande de terre de deux kilomètres de large jouxtant la rive gauche (nicaraguayenne) de celui-ci, a été désignée zone humide d'importance internationale au titre de la convention de Ramsar en 2001 par le Nicaragua, sous le nom de *Refugio de Vida Silvestre Río San Juan* (réserve naturelle du fleuve San Juan).

Croquis n° 1:
Contexte géographique



59. Les différends qui opposent à présent les Parties s'inscrivent dans un contexte historique remontant aux années 1850. A la suite d'hostilités ayant eu lieu entre les deux Etats en 1857, les Gouvernements costa-ricien et nicaraguayen signèrent, le 15 avril 1858, un traité de limites qui fut ratifié par le Costa Rica le 16 avril 1858 et par le Nicaragua le 26 avril 1858 (ci-après le « traité de 1858 »). Le traité de 1858 fixait le tracé de la frontière entre le Costa Rica et le Nicaragua depuis l'océan Pacifique jusqu'à la mer des Caraïbes. Selon l'article II du traité (cité au paragraphe 71 ci-dessous), une partie de la frontière entre les deux Etats longe la rive droite (c'est-à-dire costa-ricienne) du San Juan, à partir d'un point situé à trois milles anglais en aval de Castillo Viejo, petite localité nicaraguayenne, jusqu'à « l'extrémité de Punta de Castilla, à l'embouchure du fleuve San Juan » sur la côte caraïbe. L'article VI du traité de 1858 (cité au paragraphe 133 ci-dessous) établit le *dominium* et l'*imperium* du Nicaragua sur les eaux du fleuve, tout en reconnaissant au Costa Rica le droit d'y naviguer librement à des fins de commerce.

60. Après que le Nicaragua eut, en diverses occasions, contesté la validité du traité de 1858, le Costa Rica et le Nicaragua signèrent, le 24 décembre 1886, un autre instrument dans le cadre duquel ils convinrent de soumettre la question de la validité du traité de 1858 à l'arbitrage du président des Etats-Unis d'Amérique, Grover Cleveland. Les Parties convinrent en outre que, s'il venait à conclure à la validité dudit traité, le président Cleveland devrait également trancher « tous les autres points d'interprétation douteuse que l'une ou l'autre des parties aura[it] pu relever dans le traité » [traduction du Greffe]. Le 22 juin 1887, le Nicaragua communiqua au Costa Rica 11 points d'interprétation douteuse, lesquels furent par la suite soumis à la décision du président Cleveland. En 1888, la sentence Cleveland confirma, en son premier paragraphe, la validité du traité de 1858 et précisa, au point 1 de son troisième paragraphe, que, sur la façade atlantique, la ligne frontière entre les deux pays « commen[çait] à l'extrémité de Punta de Castilla à l'embouchure du fleuve San Juan de Nicaragua, en leur état respectif au 15 avril 1858 » [traduction du Greffe]. La sentence Cleveland régla également les autres points d'interprétation douteuse soumis par le Nicaragua, concernant notamment les conditions dans lesquelles, d'une part, celui-ci était en droit d'effectuer des travaux d'amélioration visant le San Juan (point 6 du troisième paragraphe, cité au paragraphe 116 ci-dessous) et, d'autre part, le Costa Rica pouvait l'empêcher de dévier les eaux du fleuve (point 9 du troisième paragraphe, cité au paragraphe 116 ci-dessous), ainsi que l'obligation faite au Nicaragua de demander, avant d'octroyer des concessions à des fins de construction d'un canal à travers son territoire, l'avis du Costa Rica (point 10 du troisième paragraphe) ou, « dans les cas où la construction du canal porterait atteinte [à ses] droits naturels », d'obtenir son consentement (point 11 du troisième paragraphe [traduction du Greffe]).

61. Comme suite à la sentence Cleveland, le Costa Rica et le Nicaragua convinrent en 1896, dans le cadre de la convention Pacheco-Matus relative à la démarcation de la frontière, d'établir deux commissions de

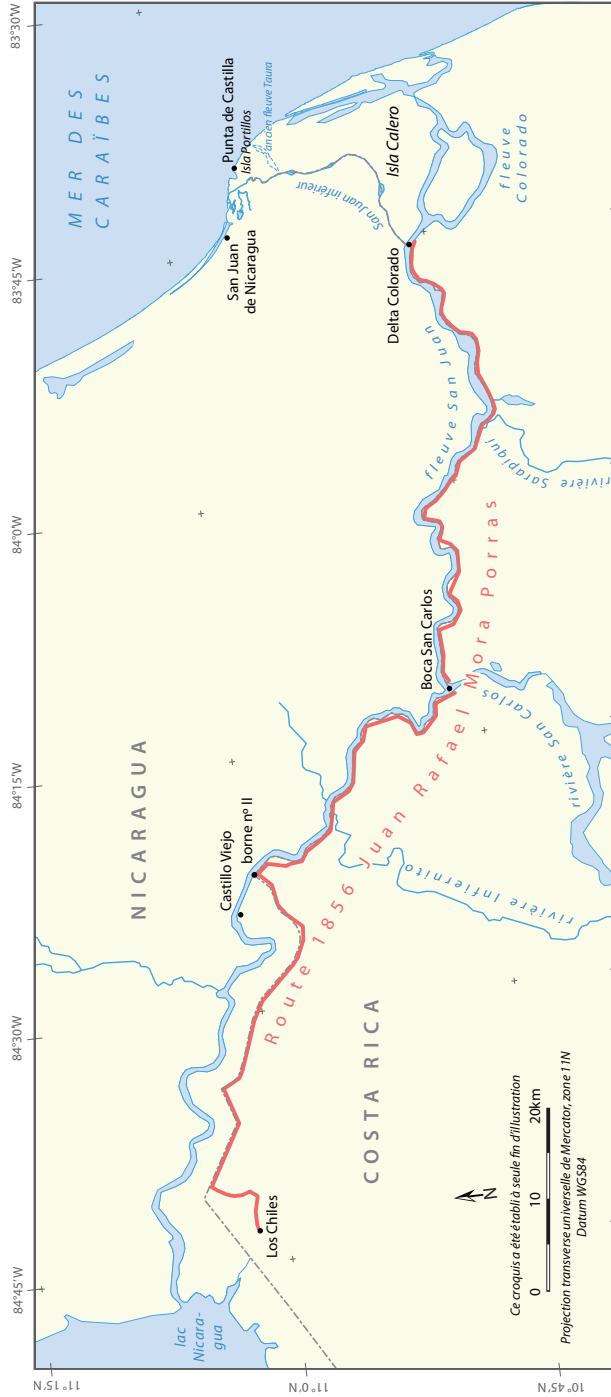
démarcation nationales, composées l'une et l'autre de deux membres (art. I). La convention Pacheco-Matus prévoyait par ailleurs que les commissions compteraient un ingénieur, désigné par le président des Etats-Unis d'Amérique, qui «disposera[it] de vastes pouvoirs pour trancher tout différend susceptible de se faire jour dans le cadre de[s] ... opérations, et [dont l]a décision sera[it] définitive» (art. II [*traduction du Greffe*]). C'est ainsi que fut nommé le général américain Edward Porter Alexander. Pendant le processus de démarcation, qui commença en 1897 et s'acheva en 1900, le général Alexander rendit cinq sentences, dont les trois premières présentent un intérêt particulier pour l'affaire *Costa Rica c. Nicaragua* (voir les paragraphes 73-75 ci-dessous).

62. A partir des années 1980, certaines divergences de vues se firent jour entre les Parties au sujet de la portée exacte des droits de navigation conférés par le traité de 1858 au Costa Rica, ce qui amena ce dernier à déposer devant la Cour une requête introductive d'instance contre le Nicaragua le 29 septembre 2005. La Cour rendit son arrêt le 13 juillet 2009, lequel a notamment précisé la portée des droits de navigation du Costa Rica ainsi que celle du pouvoir du Nicaragua de réglementer la navigation sur le fleuve San Juan (*Différend relatif à des droits de navigation et des droits connexes (Costa Rica c. Nicaragua)*, arrêt, C.I.J. Recueil 2009, p. 213).

63. Le 18 octobre 2010, le Nicaragua entreprit le dragage du fleuve San Juan, afin d'en améliorer la navigabilité. Il effectua également des travaux dans la partie septentrionale d'Isla Portillos (voir croquis n° 1 p. 692). A cet égard, le Costa Rica soutient que le Nicaragua a artificiellement percé un chenal (les deux Parties appellent «*caño*» ce type de chenal) sur le territoire costa-ricain, à Isla Portillos entre le fleuve San Juan et la lagune de Los Portillos/Harbor Head; le Nicaragua affirme s'être borné à dégager un *caño* existant sur son territoire. Par ailleurs, le Nicaragua déploya certaines formations militaires et d'autres agents dans cette même zone. Le 18 novembre 2010, le Costa Rica déposa sa requête introductive d'instance en l'affaire *Costa Rica c. Nicaragua* (voir le paragraphe 1 ci-dessus). Il présenta également une demande en indication de mesures conservatoires sur le fondement de l'article 41 du Statut (voir le paragraphe 3 ci-dessus).

64. En décembre 2010, le Costa Rica amorça des travaux en vue de la construction, sur son territoire, de la route 1856 Juan Rafael Mora Porras (ci-après la «route»), qui longe une partie de sa frontière avec le Nicaragua. La route a une longueur prévue de 159,7 km, depuis Los Chiles, à l'ouest, jusqu'à un point situé juste au-delà de «Delta Colorado», à l'est. Elle suit le cours du fleuve San Juan sur 108,2 km (voir croquis n° 2 p. 695). Le 21 février 2011, le Costa Rica prit un décret par lequel était déclaré l'état d'urgence dans la région frontalière, ce qui, soutient-il, le dispensait de l'obligation de mener une évaluation de l'impact sur l'environnement avant de construire la route. Le 22 décembre 2011, le Nicaragua déposa sa requête introductive d'instance en l'affaire *Nicaragua c. Costa Rica* (voir le paragraphe 9 ci-dessus), alléguant en particulier que la construction de la route avait entraîné des dommages transfrontières importants.

Croquis n° 2:
Route 1856 Juan Rafael Mora Porras



III. QUESTIONS EN LITIGE EN L'AFFAIRE *COSTA RICA c. NICARAGUA*A. *Souveraineté sur le territoire litigieux et violations alléguées de celle-ci*

65. Le Costa Rica soutient que le Nicaragua a manqué à

«l'obligation de respecter [s]a souveraineté et [son] intégrité territoriale ... selon les frontières définies par le traité de limites de 1858 et précisées par la commission de démarcation établie en vertu de la convention Pacheco-Matus, et en particulier par les première et deuxième sentences Alexander» (conclusions finales, point 2 b) i),

se fondant à cet égard sur la prémisse ainsi formulée : «le «territoire litigieux», tel que défini par la Cour dans ses ordonnances des 8 mars 2011 et 22 novembre 2013, relève de la souveraineté de la République du Costa Rica» (*ibid.*, point 2 a)). Dans ses conclusions finales, il prie la Cour de trancher également la question de la souveraineté sur le territoire litigieux.

66. Le Costa Rica affirme que le Nicaragua a violé sa souveraineté territoriale dans la région d'Isla Portillos, notamment en creusant, en 2010, un *caño* destiné à relier le fleuve San Juan à la lagune de Harbor Head, et en revendiquant une partie du territoire costa-ricien. D'après le Costa Rica, cette violation de souveraineté a été aggravée par l'établissement d'une présence militaire dans la région et le creusement en 2013, près de l'extrémité septentrionale d'Isla Portillos, de deux autres *caños* par le Nicaragua.

67. La Cour constate que les violations supposées avoir été commises en 2013, quoique postérieures au dépôt de la requête, concernent des faits qui sont de la même nature que ceux visés par celle-ci et au sujet desquels les Parties ont eu la possibilité d'exprimer leurs vues dans leurs plaidoiries. Ces allégations de violation peuvent donc être examinées par la Cour comme faisant partie de la demande. Elles seront également abordées plus loin dans le contexte de l'analyse du respect par le Nicaragua de l'ordonnance du 8 mars 2011 portant indication de mesures conservatoires.

68. Le Nicaragua ne nie pas avoir dragué les trois *caños*, mais soutient qu'«[il] jouit de la pleine souveraineté sur le *caño* reliant la lagune de Harbor Head au fleuve San Juan proprement dit, dont la rive droite constitue la frontière terrestre établie par le traité de limites de 1858, tel qu'interprété par les sentences Cleveland et Alexander» (conclusions finales, point b) i)). Il fait par ailleurs valoir que «le Costa Rica est tenu de respecter [s]a souveraineté et [son] intégrité territoriale ... en observant les frontières délimitées par le traité de 1858, tel qu'interprété par les sentences Cleveland et Alexander» (*ibid.*, point b) ii)).

69. Puisqu'il n'est pas contesté que le Nicaragua a mené certaines activités dans le territoire litigieux, il y a lieu, pour rechercher si la souveraineté territoriale du Costa Rica a été violée, de déterminer lequel des deux

Etats a souveraineté sur ce territoire. Dans son ordonnance du 8 mars 2011 portant indication de mesures conservatoires, la Cour a défini le «territoire litigieux» comme «la partie septentrionale [d']Isla Portillos, soit la zone humide d'environ trois kilomètres carrés comprise entre la rive droite du *caño* litigieux, la rive droite du fleuve San Juan lui-même jusqu'à son embouchure dans la mer des Caraïbes et la lagune de Harbor Head» (*C.I.J. Recueil 2011 (I)*, p. 19, par. 55). Le *caño* dont il est ici question est celui que le Nicaragua a dragué en 2010. Ce dernier n'a pas contesté cette définition du «territoire litigieux» et le Costa Rica l'a expressément adoptée dans ses conclusions finales (point 2 *a*). La Cour s'en tiendra à la définition du «territoire litigieux» qu'elle a énoncée dans son ordonnance de 2011. Elle rappelle que, dans son ordonnance en indication de mesures conservatoires du 22 novembre 2013, elle a précisé qu'un campement militaire nicaraguayen «se trouv[ant] sur la plage elle-même à la lisière de la végétation», à proximité d'un des *caños* dragués en 2013, était «situé sur le territoire litigieux tel que défini par elle dans son ordonnance du 8 mars 2011» (*C.I.J. Recueil 2013*, p. 365, par. 46).

70. La définition précitée du «territoire litigieux» ne traite pas spécifiquement du segment de la côte caraïbe qui s'étend entre la lagune de Harbor Head, dont les deux Parties admettent qu'elle est nicaraguayenne, et l'embouchure du San Juan. Les Parties ont bien, dans leurs plaidoiries, exprimé des vues divergentes sur ce point, mais elles n'ont pas abordé la question de l'emplacement précis de l'embouchure du fleuve, et n'ont pas davantage présenté d'information détaillée concernant la côte. Elles n'ont ni l'une ni l'autre demandé à la Cour de préciser le tracé de la frontière par rapport à cette côte. La Cour s'abstiendra donc de le faire.

71. S'agissant du territoire litigieux, les Parties fondent leurs prétentions respectives sur le traité de 1858, la sentence Cleveland et les sentences Alexander. L'article II du traité énonce ce qui suit :

«La limite entre les deux républiques, à partir de la mer du Nord, partira de l'extrémité de Punta de Castilla, à l'embouchure du fleuve San Juan de Nicaragua, puis suivra la rive droite de ce fleuve jusqu'à un point distant de trois milles anglais de Castillo Viejo...» [Version originale en espagnol : «*La línea divisoria de las dos Repúblicas, partiendo del mar del Norte, comenzará en la extremidad de Punta de Castilla, en la desembocadura del río de San Juan de Nicaragua, y continuará marcándose con la margen derecha del expresado río, hasta un punto distante del Castillo Viejo tres millas inglesas...*»]

72. Dans la sentence qu'il a rendue en 1888, le président Cleveland est parvenu à la conclusion suivante :

«La frontière entre la République du Costa Rica et la République du Nicaragua du côté de l'Atlantique commence à l'extrémité de Punta de Castilla à l'embouchure du fleuve San Juan de Nicaragua, en leur état respectif au 15 avril 1858. La propriété de tous atterrissements à Punta de Castilla sera régie par le droit applicable en la

matière.» (Nations Unies, *Recueil des sentences arbitrales (RSA)*, vol. XXVIII, p. 209 [traduction du Greffe].)

73. Lorsque les commissions de démarcation furent établies en vertu de la convention Pacheco-Matus, l'un des membres, qui devait être désigné par le président des Etats-Unis d'Amérique, se vit conférer le pouvoir de «régler tout différend pouvant voir le jour entre les commissions du Costa Rica et du Nicaragua dans le cadre de leurs opérations» (voir le paragraphe 61 ci-dessus). Aux termes de la convention, cette personne «disposera[it] de vastes pouvoirs pour trancher tout différend susceptible de se faire jour dans le cadre de l'une ou l'autre de ces opérations, et sa décision sera[it] définitive» (art. II, *RSA*, vol. XXVIII, p. 212 [traduction du Greffe]). C'est ainsi que le général Alexander, dûment désigné à cet effet, rendit cinq sentences relatives à la délimitation. Dans la première, il déclara que la ligne frontière

«d[evait] suivre le bras ... appelé le San Juan inférieur, à travers son port et dans la mer.

L'extrémité naturelle de cette ligne est le promontoire droit de l'embouchure du port.» (*Ibid.*, p. 217 [traduction du Greffe].)

Il précisa en outre que,

«dans tout le traité, le fleuve est considéré comme un débouché en mer pour le commerce. Cela implique qu'il est considéré dans des conditions d'eau moyennes, les seules dans lesquelles il est navigable.» (*Ibid.*, p. 218-219 [traduction du Greffe].)

Il procéda ensuite à la délimitation du premier tronçon de la frontière, à partir de la mer des Caraïbes, dans les termes suivants :

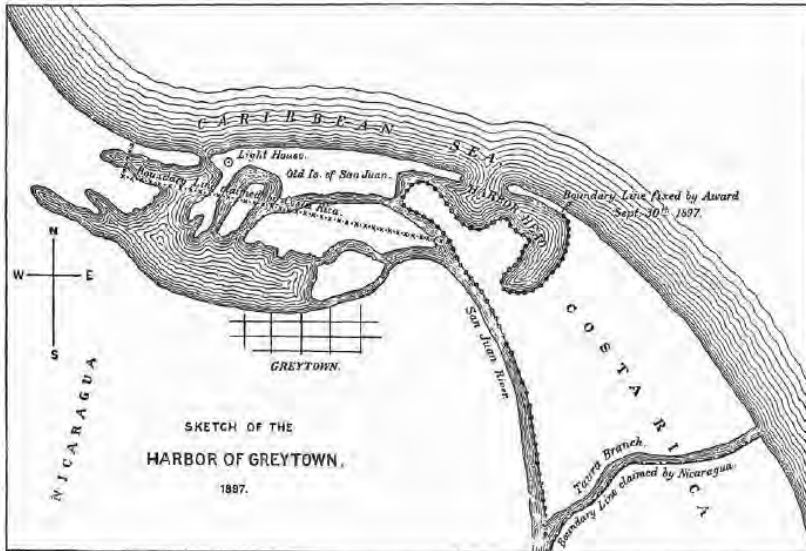
«[L]'emplacement exact où était l'extrémité du promontoire de Punta de Castillo le 15 avril 1858 est depuis longtemps recouvert par la mer des Caraïbes et il n'y a pas assez de convergence dans les cartes anciennes sur le tracé du rivage pour déterminer avec une certitude suffisante sa distance ou son orientation par rapport au promontoire actuel. Il se trouvait quelque part au nord-est et probablement à une distance de 600 à 1600 pieds, mais il est aujourd'hui impossible de le situer exactement. Dans ces conditions, la meilleure façon de satisfaire aux exigences du traité et de la sentence arbitrale du président Cleveland est d'adopter ce qui constitue en pratique le promontoire aujourd'hui, à savoir l'extrémité nord-ouest de ce qui paraît être la terre ferme, sur la rive est de la lagune de Harbor Head.

J'ai en conséquence personnellement inspecté cette zone et je déclare que la ligne initiale de la frontière sera la suivante :

Son orientation sera nord-est sud-ouest, à travers le banc de sable, de la mer des Caraïbes aux eaux de la lagune de Harbor Head. Elle passera au plus près à 300 pieds au nord-ouest de la petite cabane qui se trouve actuellement dans les parages. En atteignant les eaux de la lagune de Harbor Head, la ligne frontière obliquera vers la gauche,

en direction du sud-est, et suivra le rivage autour du port jusqu'à atteindre le fleuve proprement dit par le premier chenal rencontré. Remontant ce chenal et le fleuve proprement dit, la ligne se poursuivra comme prescrit dans le traité.» (*RSA*, vol. XXVIII, p. 220 [traduction du Greffe].)

A cette première sentence était annexé un croquis représentant le tracé de ce premier tronçon de la frontière dans les conditions géographiques qui existaient alors (*ibid.*, p. 221), sur lequel ce que l'arbitre considérait comme le «premier chenal» était le bras du San Juan inférieur qui se jetait alors dans la lagune de Harbor Head (voir croquis n° 3 ci-dessous). Un croquis plus précis de cette même ligne frontière fut établi dans le cadre des travaux des commissions de démarcation.



74. La deuxième sentence Alexander envisageait la possibilité «non seulement que [l]es rives [du fleuve San Juan] s'élargissent ou se resserrent de manière progressive, mais aussi que ses chenaux [fussent] radicalement modifiés». On y lit l'observation suivante :

«De tels changements, qu'ils soient progressifs ou soudains, auront nécessairement des incidences sur la ligne frontière actuelle. Mais, concrètement, les conséquences ne pourront être déterminées qu'en fonction des circonstances particulières à chaque cas, conformément aux principes du droit international applicables.

Le mesurage et la démarcation proposés de la ligne frontière seront sans incidence sur l'application desdits principes.» (*RSA*, vol. XXVIII, p. 224 [traduction du Greffe].)

75. Dans sa troisième sentence, le général Alexander soulignait que «les frontières marquées par des voies navigables [étaient] sujettes à varier lorsque le lit de celles-ci v[ie]ndrait à changer. En d'autres termes, c'[était] le lit du fleuve qui exer[çait] une influence, et non l'eau qui se trouv[ait] entre les rives de ce dernier, au-dessus ou au-dessous de celles-ci.» (*RSA*, vol. XXVIII, p. 229.) Telle fut sa conclusion :

«Permettez-moi de résumer brièvement et d'exposer plus clairement la situation dans son ensemble, conformément aux principes formulés dans ma première sentence, à savoir que, pour interpréter le traité de 1858 dans la pratique, le San Juan doit être considéré comme un fleuve navigable. Je décide donc que la ligne de séparation exacte entre les juridictions des deux pays est la rive droite du fleuve, lorsque l'eau est à son niveau ordinaire et que le fleuve est navigable par des bateaux et des embarcations d'usage général. Lorsque tel est le cas, toute partie des eaux du fleuve se trouve sous la juridiction du Nicaragua et toute parcelle de terre située sur la rive droite, sous celle du Costa Rica.» (*Ibid.*, p. 230 [*traduction du Greffe*].)

76. La Cour estime que le traité de 1858 et les sentences rendues par le président Cleveland et le général Alexander amènent à conclure que l'article II dudit traité, qui place la frontière sur la «rive droite d[un] ... fleuve», doit s'interpréter à la lumière de l'article VI (cité en entier au paragraphe 133 ci-dessous), aux termes duquel «la République du Costa Rica aura ... un droit perpétuel de libre navigation sur les ... eaux [du fleuve], entre l'embouchure [de celui-ci] et un point situé à trois milles anglais en aval de Castillo Viejo». Ainsi que le général Alexander l'a fait observer lorsqu'il a procédé à la démarcation de la frontière, le fleuve est, dans le traité de 1858, considéré, «dans des conditions d'eau moyennes», comme un «débouché en mer pour le commerce» (voir le paragraphe 73 ci-dessus). De l'avis de la Cour, il découle des articles II et VI, lus conjointement, que, pour que la rive droite d'un chenal du fleuve constitue la frontière, ce chenal doit être navigable et offrir un «débouché en mer pour le commerce». Il apparaît ainsi que les droits de navigation du Costa Rica et la souveraineté sur la rive droite, qui a clairement été attribuée à ce dernier jusqu'à l'embouchure du fleuve, sont liés.

77. Le Costa Rica avance que, si aucun des chenaux du fleuve San Juan ne débouche de nos jours dans la lagune de Harbor Head, le lit du chenal principal de son cours inférieur n'a pas connu de changement important depuis les sentences Alexander et le territoire situé sur la rive droite de celui-ci, jusqu'à son embouchure dans la mer des Caraïbes, devrait être considéré comme relevant de sa souveraineté. Il ajoute qu'il y a lieu de n'accorder aucune importance à ce qui n'est, selon lui, qu'un *caño* artificiel creusé par le Nicaragua en 2010 afin de relier le fleuve San Juan à la lagune de Harbor Head.

78. De son côté, le Nicaragua affirme que, du fait de l'évolution naturelle de la géographie du territoire litigieux, le «premier chenal» auquel le général Alexander faisait référence dans sa première sentence correspond

de nos jours à un chenal reliant le fleuve, en un point situé au sud de la lagune de Harbor Head, à l'extrémité méridionale de celle-ci. D'après le Nicaragua, le chenal en question est le *caño* qu'il a dragué en 2010, à seule fin d'en améliorer la navigabilité. Soutenant que ce *caño* existe depuis nombre d'années et marque aujourd'hui la frontière, le Nicaragua revendique la souveraineté sur l'ensemble du territoire litigieux.

79. Selon le Nicaragua, des photographies aériennes et images satellite confirment que ce *caño* existait avant 2010. En particulier, une image satellite datant de 1961 en attesterait la présence à l'emplacement où les travaux de dragage ont été réalisés en 2010.

80. Le Costa Rica souligne pour sa part le manque de clarté, surtout en raison de la densité de la végétation, des clichés aériens et satellite du territoire litigieux, y compris l'image satellite de 1961. Il produit lui-même une image satellite datée d'août 2010 qui démentirait la présence d'un chenal pendant l'intervalle entre l'enlèvement de la végétation dans la zone en question et les opérations de dragage du *caño*. A l'audience, le Nicaragua a admis que, en raison du couvert forestier, seule une reconnaissance sur le terrain permettrait de lever les incertitudes concernant le *caño*.

81. La Cour est d'avis qu'une inspection sur le terrain serait de peu d'utilité pour reconstituer la situation antérieure à 2010. Elle considère que, étant donné le manque de clarté que présentent, de manière générale, les images aériennes et satellite, conjugué au fait que les chenaux dont celles-ci permettent de constater la présence ne correspondent pas à l'emplacement du *caño* dragué en 2010, ces éléments de preuve sont insuffisants pour établir qu'un chenal naturel reliait le fleuve San Juan à la lagune de Harbor Head suivant le même cours que celui du *caño* en question.

82. Afin de renforcer sa thèse, selon laquelle le *caño* existait depuis un certain temps déjà quand il a procédé à son dragage, le Nicaragua fournit par ailleurs trois déclarations sous serment émanant de policiers et militaires nicaraguayens, qui font référence à un cours d'eau reliant le fleuve San Juan à la lagune, dont ils affirment qu'il était navigable pendant une partie de l'année. Dans les déclarations d'autres agents, il est fait mention de cours d'eau coulant dans le secteur de la lagune, qui seraient navigables dans une certaine mesure, mais dont l'emplacement n'est pas précisé.

83. La Cour rappelle que, «[l]orsqu'elle apprécie la valeur probante de toute déclaration, [elle] prend nécessairement en compte sa forme, ainsi que les circonstances dans lesquelles elle a été reçue» (*Application de la convention pour la prévention et la répression du crime de génocide (Croatie c. Serbie)*, arrêt, C.I.J. Recueil 2015 (I), p. 78, par. 196). Les déclarations sous serment seront considérées avec «prudence», notamment lorsqu'elles ont été faites pour les besoins de la cause par des agents de l'Etat (*ibid.*, p. 78, par. 196-197, faisant référence au *Différend territorial et maritime entre le Nicaragua et le Honduras dans la mer des Caraïbes (Nicaragua c. Honduras)*, arrêt, C.I.J. Recueil 2007 (II), p. 731, par. 244). En la présente espèce, la Cour est d'avis que les déclarations établies par des agents de l'Etat nicaraguayen après l'introduction de l'instance par le Costa Rica ne sont que de peu de poids pour étayer la prétention du Nicaragua.

84. Le Nicaragua se réfère à une carte établie en 1949 par l'institut géographique national du Costa Rica, qui montre la présence d'un *caño* à l'emplacement de celui qui a été dragué en 2010, tout en reconnaissant que le territoire litigieux y est représenté comme relevant entièrement de la souveraineté du Costa Rica. Il invoque par ailleurs une autre carte, publiée en 1971 par le même institut, sur laquelle apparaît une frontière proche de la ligne qu'il revendique. Cependant, la Cour constate que ces éléments de preuve sont contredits par un certain nombre de cartes nicaraguayennes officielles, dont une établie en 1967 par la direction générale de la cartographie et une autre publiée en 2003 par l'institut nicaraguayen d'études territoriales (l'INETER, suivant l'acronyme en espagnol), qui placent la zone litigieuse sous souveraineté costa-ricienne.

85. Ainsi que l'a relevé la commission de délimitation des frontières en l'affaire *Erythréel/Ethiopie*, dans un passage que la Cour a cité, en l'approuvant, en l'affaire relative à la *Souveraineté sur Pedra Branca/Pulau Batu Puteh, Middle Rocks et South Ledge (Malaisie/Singapour)*, la carte «reste une indication de fait géographique, en particulier lorsque l'Etat désavantagé l'a lui-même établie et distribuée, même contre ses propres intérêts» (*arrêt, C.I.J. Recueil 2008*, p. 95, par. 271). Si, en l'espèce, les cartes publiées par les deux Etats fournissent, dans l'ensemble, des éléments qui confortent la position du Costa Rica, leur valeur est limitée, étant donné qu'il s'agit dans tous les cas de cartes à petite échelle qui ne sont pas censées représenter de manière détaillée le territoire litigieux.

86. Les Parties invoquent toutes deux des effectivités à l'appui de leurs revendications de souveraineté territoriale respectives. Le Costa Rica affirme avoir exercé sa souveraineté sur le territoire litigieux sans que cela soulève d'opposition de la part du Nicaragua jusqu'en 2010. Il rappelle qu'il a adopté des lois s'appliquant spécifiquement à la zone en question et octroyé des autorisations et des droits de jouissance visant ce même territoire, et qu'Isla Portillos était comprise dans la région qu'il a fait inscrire sur la liste des zones humides d'importance internationale au titre de la convention de Ramsar (*Humedal Caribe Noreste*). Il fait en outre remarquer que, lorsque le Nicaragua a demandé l'inscription de sa propre zone humide d'importance internationale dans ce même secteur (*Refugio de Vida Silvestre Río San Juan*), celle-ci n'englobait que la lagune de Harbor Head, à l'exclusion du territoire litigieux.

87. Le Nicaragua soutient pour sa part s'être comporté en souverain à l'égard du territoire litigieux. Invoquant des déclarations sous serment de ses agents et deux rapports de police, il affirme que, au moins depuis la fin des années 1970, ses forces armées, navales et policières ont toutes patrouillé dans la lagune de Harbor Head et aux alentours, y compris les *caños* qui relient celle-ci au fleuve San Juan.

88. Le Costa Rica met en doute la valeur des éléments de preuve produits par le Nicaragua à l'appui de sa prétention, selon laquelle il aurait exercé des pouvoirs souverains dans le territoire litigieux.

Selon le Nicaragua, la souveraineté que le Costa Rica prétend avoir exercée sur le territoire litigieux n'existait que «sur le papier» et n'est étayée par aucune action concrète sur les lieux.

89. Les effectivités invoquées par les Parties, dont la Cour constate qu'elles sont en tout état de cause d'une portée limitée, ne sauraient affecter le titre de souveraineté découlant du traité de 1858 et des sentences rendues par le président Cleveland et le général Alexander.

90. La Cour relève que l'existence de longue date d'un *caño* navigable à l'emplacement revendiqué par le Nicaragua est mise en doute par la présence, dans le lit de ce cours d'eau, d'arbres de grande taille et d'un grand âge qui ont été enlevés par le Nicaragua en 2010. Par ailleurs, ainsi que l'a fait observer l'expert principal du Costa Rica, s'il s'était agi d'un défluent du fleuve San Juan, «les sédiments auraient rempli, du moins en partie, la portion méridionale de la lagune». De plus, étant donné que, dès le milieu de l'été 2011, le *caño* dragué en 2010 ne reliait plus le fleuve à la lagune, ce dont conviennent les experts des deux Parties, il paraît improbable qu'un chenal navigable suivant le même cours ait pu exister pendant nombre d'années avant que le Nicaragua effectue ses opérations de dragage. Ce *caño* pourrait difficilement avoir été le chenal navigable offrant un débouché en mer pour le commerce, mentionné ci-dessus (voir le paragraphe 76).

91. Retenir la position du Nicaragua reviendrait à priver le Costa Rica de sa souveraineté territoriale sur la rive droite du fleuve San Juan jusqu'à son embouchure, en violation des prescriptions du traité de 1858 et de la sentence Cleveland. Par ailleurs, selon l'article VI du traité de 1858 (cité ci-dessous au paragraphe 133), les droits de navigation conférés au Costa Rica visent les eaux du fleuve, dont la rive droite constitue la frontière entre les deux pays. Comme la Cour l'a fait observer (voir le paragraphe 76 ci-dessus), ces droits de navigation et la souveraineté sur la rive droite sont liés.

92. La Cour conclut dès lors que la rive droite du *caño* que le Nicaragua a dragué en 2010 ne correspond pas à la frontière entre les deux Etats et que le territoire relevant de la souveraineté du Costa Rica s'étend à la rive droite du cours inférieur du San Juan jusqu'à l'embouchure de celui-ci dans la mer des Caraïbes. La souveraineté sur le territoire litigieux appartient donc au Costa Rica.

93. Il n'est pas contesté que, depuis 2010, le Nicaragua a mené un certain nombre d'activités sur le territoire litigieux, y procédant notamment au creusement de trois *caños* et à l'établissement d'une présence militaire par endroits. Ces activités constituaient des violations de la souveraineté territoriale du Costa Rica. Le Nicaragua est responsable de ces violations et est, en conséquence, tenu de réparer les dommages causés par ses activités illicites (voir section E).

94. Selon le Costa Rica, «en occupant et en revendiquant une partie du territoire costa-ricien», le Nicaragua a manqué à d'autres obligations lui incombant.

95. Au point 2 b) iv) de ses conclusions finales, le Costa Rica prie la Cour de dire et juger que le Nicaragua a manqué à l'obligation qu'il avait «de ne

pas utiliser le fleuve San Juan pour perpétrer des actes d'hostilité» aux termes de l'article IX du traité de 1858. Cette disposition est ainsi rédigée :

«En aucun cas, pas même si elles devaient malheureusement se trouver en état de guerre, les Républiques du Costa Rica et du Nicaragua ne seront autorisées à se livrer à de quelconques actes d'hostilité l'une envers l'autre, que ce soit dans le port de San Juan del Norte, sur le fleuve San Juan ou sur le lac de Nicaragua.» [Version originale en espagnol: «*Por ningún motivo, ni en caso y estado de guerra, en que por desgracia llegasen á encontrarse las Repúblicas de Nicaragua y Costa Rica, les será permitido ejercer ningún acto de hostilidad entre ellas en el puerto de San Juan del Norte, ni en el río de este nombre y Lago de Nicaragua.*»]

Il n'a été produit aucun élément de preuve montrant que le fleuve San Juan avait été le théâtre d'hostilités. Il y a donc lieu de rejeter la prétention reposant sur le manquement, par le Nicaragua, aux obligations lui incombant au titre de l'article IX du traité.

96. Au point 2 *b*) ii) de ses conclusions finales, le Costa Rica invite la Cour à conclure à la violation par le Nicaragua de «l'interdiction de la menace ou de l'emploi de la force consacrée par la Charte des Nations Unies au paragraphe 4 de son article 2 et par la Charte de l'Organisation des Etats américains en son article 22».

97. Les agissements du Nicaragua pertinents à cet égard ont été abordés dans le cadre de l'examen de la violation de la souveraineté territoriale du Costa Rica. Le fait que le Nicaragua ait considéré que les activités auxquelles il se livrait avaient lieu sur son propre territoire n'empêche pas que celles-ci puissent être considérées comme relevant de l'emploi illicite de la force, ce qui soulèverait la question de leur conformité à la Charte des Nations Unies et à la Charte de l'Organisation des Etats américains. Dans les circonstances de l'espèce, toutefois, puisque le caractère illicite de ces activités a déjà été établi, la Cour n'a pas à s'attarder plus longuement sur ce chef de conclusions du Costa Rica. Tout comme en l'affaire de la *Frontière terrestre et maritime entre le Cameroun et le Nigéria (Cameroun c. Nigéria; Guinée équatoriale (intervenant))*, la Cour estime que, «du fait même du présent arrêt et de l'évacuation» du territoire litigieux, le préjudice subi par le Costa Rica «aura en tout état de cause été suffisamment pris en compte» (*arrêt, C.I.J. Recueil 2002*, p. 452, par. 319).

98. Au point 2 *b*) iii) de ses conclusions finales, le Costa Rica prie la Cour de déclarer que le Nicaragua a soumis le territoire costa-ricien, «fût-ce de manière temporaire, à une occupation militaire, en contravention de l'article 21 de la Charte de l'Organisation des Etats américains». La première phrase de cette disposition est ainsi libellée: «Le territoire d'un Etat est inviolable, il ne peut être l'objet d'occupation militaire ni d'autres mesures de force de la part d'un autre Etat, directement ou indirectement, pour quelque motif que ce soit et même de manière temporaire.»

Pour étayer cette demande, le Costa Rica se réfère à la présence de personnel militaire du Nicaragua dans le territoire litigieux.

99. La Cour a déjà établi que la présence de personnel militaire du Nicaragua dans le territoire litigieux constitue un fait illicite en tant que violation de la souveraineté territoriale du Costa Rica. Il n'est pas nécessaire pour la Cour de déterminer si cette conduite du Nicaragua représente une occupation militaire en contravention de l'article 21 de la Charte de l'Organisation des Etats américains.

B. Allégations de violation du droit international de l'environnement

100. La Cour abordera à présent les allégations du Costa Rica concernant la violation par le Nicaragua des obligations que lui impose le droit international de l'environnement s'agissant des activités de dragage entreprises par ce dernier en vue d'améliorer la navigabilité du cours inférieur du fleuve San Juan. Ces allégations concernant l'environnement peuvent être regroupées dans deux grandes catégories. En premier lieu, selon le Costa Rica, le Nicaragua a contrevenu à des obligations de nature procédurale, soit celle de procéder à une évaluation appropriée de l'impact transfrontière sur l'environnement de ses opérations de dragage, ainsi que celle de l'informer et de le consulter au sujet de ces opérations. En second lieu, le Costa Rica soutient que le Nicaragua a manqué à l'obligation de fond qui lui incombait, en matière de protection de l'environnement, de ne pas causer de dommage au territoire costa-ricien. La Cour examinera successivement ces allégations du Costa Rica.

1. Obligations de nature procédurale

a) Allégation de violation de l'obligation d'effectuer une évaluation de l'impact sur l'environnement

101. De façon générale, les Parties s'accordent à reconnaître l'existence en droit international général d'une obligation de procéder à une évaluation de l'impact sur l'environnement concernant les activités exercées dans le ressort d'un Etat qui risquent de causer des dommages importants à d'autres Etats, en particulier dans les zones ou régions présentant des conditions environnementales partagées.

102. Le Costa Rica avance que le Nicaragua ne s'est pas acquitté de cette obligation et qu'il doit le faire avant d'entreprendre toute opération de dragage à l'avenir. Il avance en particulier que l'analyse effectuée dans le cadre de l'étude de l'impact sur l'environnement qu'a menée le Nicaragua en 2006 n'étayait pas la conclusion selon laquelle le projet de dragage n'aurait aucune incidence sur le débit du fleuve Colorado, et que cette étude ne comportait par ailleurs aucune évaluation de l'impact du projet sur les zones humides. Or les modifications artificielles de la morphologie du fleuve entraînées par les activités de dragage du Nicaragua étaient, selon lui, susceptibles de porter préjudice à ces zones humides. Il ajoute que le rapport de la mission consultative Ramsar n° 72, datant d'avril 2011, a confirmé l'existence d'un risque de dommage transfrontière et montré

que l'étude réalisée par le Nicaragua ne comportait aucune analyse de ce risque, pour ensuite conclure qu'une telle analyse aurait dû être entreprise avant la mise en œuvre du programme de dragage.

103. Le Nicaragua soutient pour sa part que l'étude de l'impact sur l'environnement qu'il a effectuée en 2006 et les documents y afférents comportaient une analyse exhaustive de l'effet transfrontière potentiel de son programme de dragage, y compris ses conséquences sur l'environnement du Costa Rica et la réduction éventuelle du débit du fleuve Colorado. Il souligne que cette étude a abouti à la conclusion que le programme ne comportait aucun risque de dommage transfrontière important et aurait même un effet bénéfique pour le fleuve San Juan et la zone environnante. Quant au rapport de la mission consultative Ramsar n° 72, il fait valoir qu'il ne s'agissait que d'une version préliminaire, sur laquelle il a communiqué ses observations en temps voulu, mais qui n'a jamais été finalisée par le Secrétariat de la convention de Ramsar et qui ne devrait en conséquence se voir accorder aucun poids. Il soutient en outre que la conclusion énoncée dans ce rapport, selon laquelle il n'avait été effectué aucune analyse de l'impact du programme de dragage sur l'hydrologie de la zone, était erronée, comme il l'a souligné dans les observations qu'il a transmises au Secrétariat.

*

104. La Cour a eu l'occasion, dans l'arrêt qu'elle a rendu en l'affaire relative à des *Usines de pâte à papier sur le fleuve Uruguay (Argentine c. Uruguay)*, de souligner ce qui suit :

«[L]e principe de prévention, en tant que règle coutumière, trouve son origine dans la diligence requise («due diligence») de l'Etat sur son territoire. Il s'agit de «l'obligation, pour tout Etat, de ne pas laisser utiliser son territoire aux fins d'actes contraires aux droits d'autres Etats» (*Détroit de Corfou (Royaume-Uni c. Albanie)*, fond, arrêt, C.I.J. Recueil 1949, p. 22). En effet, l'Etat est tenu de mettre en œuvre tous les moyens à sa disposition pour éviter que les activités qui se déroulent sur son territoire, ou sur tout espace relevant de sa juridiction, ne causent un préjudice sensible à l'environnement d'un autre Etat.» (*Arrêt, C.I.J. Recueil 2010 (I)*, p. 55-56, par. 101.)

Elle a en outre conclu que «l'on peut désormais considérer qu'il existe, en droit international général, une obligation de procéder à une évaluation de l'impact sur l'environnement lorsque l'activité industrielle projetée risque d'avoir un impact préjudiciable important dans un cadre transfrontière, et en particulier sur une ressource partagée» (*ibid.*, p. 83, par. 204). Même si la conclusion formulée par la Cour en l'affaire relative à des *Usines de pâte à papier* visait des activités industrielles, le principe sous-jacent vaut, de manière générale, pour toute activité projetée susceptible d'avoir un impact préjudiciable important dans un cadre transfrontière. En conséquence, afin de s'acquitter de l'obligation qui lui incombe de faire preuve de la diligence requise en vue de prévenir les dommages

environnementaux transfrontières importants, un Etat doit, avant d'entreprendre une activité pouvant avoir un impact préjudiciable sur l'environnement d'un autre Etat, vérifier s'il existe un risque de dommage transfrontière important, ce qui déclencherait l'obligation de réaliser une évaluation de l'impact sur l'environnement.

C'est à la lumière des circonstances propres à chaque cas que doit être déterminée la teneur de l'évaluation de l'impact sur l'environnement. Ainsi que la Cour l'a dit en l'affaire relative à des *Usines de pâte à papier*,

«il revient à chaque Etat de déterminer, dans le cadre de sa législation nationale ou du processus d'autorisation du projet, la teneur exacte de l'évaluation de l'impact sur l'environnement requise dans chaque cas en prenant en compte la nature et l'ampleur du projet en cause et son impact négatif probable sur l'environnement, ainsi que la nécessité d'exercer, lorsqu'il procède à une telle évaluation, toute la diligence requise» (*C.I.J. Recueil 2010 (I)*, p. 83, par. 205).

Si l'évaluation de l'impact sur l'environnement confirme l'existence d'un risque de dommage transfrontière important, l'Etat d'origine est tenu, conformément à son obligation de diligence due, d'informer et de consulter de bonne foi l'Etat susceptible d'être affecté, lorsque cela est nécessaire aux fins de définir les mesures propres à prévenir ou réduire ce risque.

105. La Cour relève que, s'agissant des zones humides, le risque allégué par le Costa Rica se rapporte à l'ensemble des activités de dragage du Nicaragua, y compris celles relatives au *caño* de 2010. Elle rappelle que les activités de dragage entreprises en violation de la souveraineté territoriale du Costa Rica ont déjà été examinées. Elle se bornera donc à rechercher si celles qui ont été menées par le Nicaragua dans le cours inférieur du fleuve San Juan comportaient un risque de dommage transfrontière important. Le risque principal évoqué par le Costa Rica tenait à l'impact préjudiciable éventuel de ces activités de dragage sur le débit du fleuve Colorado, lesquelles auraient également pu porter préjudice à sa zone humide. En 2006, le Nicaragua a procédé à une étude de l'impact que le projet de dragage aurait sur son propre environnement, laquelle a également indiqué que le programme n'aurait pas d'effet sensible sur le débit du fleuve Colorado, conclusion que les experts de l'une et l'autre des Parties ont ultérieurement confirmée. Après examen des éléments de preuve versés au dossier, y compris les rapports et exposés des experts que les deux Parties ont fait entendre, la Cour conclut que le programme de dragage envisagé en 2006 n'était pas de nature à créer un risque de dommage transfrontière important, que ce soit à l'égard du débit du fleuve Colorado ou de la zone humide du Costa Rica. En l'absence de risque de dommage transfrontière important, le Nicaragua n'avait pas l'obligation d'effectuer une évaluation de l'impact sur l'environnement.

b) *Allégation de violation d'une obligation de notification et de consultation*

106. Les Parties s'accordent à admettre l'existence, en droit international général, d'une obligation de notification et de consultation envers

l'Etat susceptible d'être touché pour ce qui concerne les activités posant un risque de dommage transfrontière important. Le Costa Rica soutient que, indépendamment des obligations que lui impose le droit international général, le Nicaragua était tenu de l'informer et de le consulter au titre de traités auxquels ils sont tous deux parties. En premier lieu, il affirme que le paragraphe 2 de l'article 3 et l'article 5 de la convention de Ramsar énoncent une telle obligation. En second lieu, il soutient que l'alinéa g) de l'article 13 et l'article 33 de la convention concernant la conservation de la biodiversité et la protection des zones prioritaires de faune et de flore sauvages d'Amérique centrale établissent l'obligation d'échanger l'information relative aux activités susceptibles de porter une atteinte particulière à des ressources biologiques.

107. Bien qu'il ne conteste pas l'existence d'une obligation de notification et de consultation en droit international général, le Nicaragua affirme que, en l'espèce, la portée de cette obligation est limitée par le traité de 1858, selon l'interprétation qu'en a donnée la sentence Cleveland, en tant que *lex specialis* pour ce qui est des obligations d'ordre procédural. D'après lui, puisque ce texte n'énonce aucune obligation de notification ou de consultation en ce qui concerne le dragage et autres «travaux d'amélioration», les faits de l'espèce échappent à l'application de toute obligation de cette nature que prévoirait le droit coutumier ou conventionnel. En tout état de cause, il soutient que, les études menées par les deux pays ayant montré que son programme de dragage n'entraînerait vraisemblablement aucun dommage transfrontière important, aucune obligation de notification et de consultation ne serait entrée en jeu. Il ajoute que ni le paragraphe 2 de l'article 3 ni l'article 5 de la convention de Ramsar ne trouve à s'appliquer en l'espèce. S'agissant de la convention concernant la conservation de la biodiversité et la protection des zones prioritaires de faune et de flore sauvages d'Amérique centrale, elle n'énonce selon lui aucune obligation en matière d'échange d'information concernant les activités susceptibles de porter une atteinte particulière aux ressources biologiques; tout au plus encourage-t-elle les Etats dans ce sens.

*

108. La Cour observe que le fait que le traité de 1858 énonce, en matière de notification et de consultation, des obligations limitées visant certaines situations précises n'a pas pour effet d'écarter d'autres obligations de nature procédurale relatives aux dommages transfrontières, qui pourraient exister en droit international conventionnel ou coutumier. En tout état de cause, la Cour estime que, puisque le droit international n'imposait au Nicaragua aucune obligation d'effectuer une évaluation de l'impact sur l'environnement en l'absence de risque de dommage transfrontière important (voir le paragraphe 105 ci-dessus), il n'était pas tenu d'informer ou de consulter le Costa Rica.

109. Quant à la prétendue existence d'une obligation de notification et de consultation qui s'imposerait au titre de certains traités, la Cour

observe que le Costa Rica et le Nicaragua sont tous deux parties à la convention de Ramsar et à la convention concernant la conservation de la biodiversité et la protection des zones prioritaires de faune et de flore sauvages d'Amérique centrale. Elle rappelle que le paragraphe 2 de l'article 3 de la convention de Ramsar dispose :

«Chaque Partie contractante prend les dispositions nécessaires pour être informée dès que possible des modifications des caractéristiques écologiques des zones humides situées sur son territoire et inscrites sur la Liste [des zones humides d'importance internationale], qui se sont produites, ou sont en train ou susceptibles de se produire, par suite d'évolutions technologiques, de pollution ou d'une autre intervention humaine. Les informations sur de telles modifications seront transmises sans délai [au Secrétariat de la convention de Ramsar].»

Bien que ce paragraphe énonce une obligation de notification, celle-ci se résume à informer le Secrétariat de la convention de Ramsar au sujet des modifications touchant ou susceptibles de toucher les «caractéristiques écologiques des zones humides» situées sur le territoire de l'Etat en question. En l'espèce, les éléments de preuve présentés à la Cour n'indiquent pas que le programme de dragage du Nicaragua ait entraîné une quelconque modification des caractéristiques écologiques de la zone humide, ni qu'il ait été susceptible, à moins qu'il ne soit étendu, d'avoir un tel effet. Aussi la Cour en vient-elle à la conclusion que le Nicaragua n'était tenu à aucune obligation d'informer le Secrétariat de la convention de Ramsar.

110. La Cour rappelle par ailleurs le libellé de l'article 5 de la convention de Ramsar :

«Les Parties contractantes se consultent sur l'exécution des obligations découlant de la Convention, particulièrement dans le cas d'une zone humide s'étendant sur les territoires de plus d'une Partie contractante ou lorsqu'un bassin hydrographique est partagé entre plusieurs Parties contractantes. Elles s'efforcent en même temps de coordonner et de soutenir leurs politiques et réglementations présentes et futures relatives à la conservation des zones humides, de leur flore et de leur faune.»

Si cette disposition établit une obligation générale de consultation concernant «l'exécution des obligations découlant de la Convention», elle n'oblige pas le Nicaragua à consulter le Costa Rica au sujet d'un projet particulier qu'il entreprend, en l'occurrence le dragage du cours inférieur du fleuve San Juan. Il découle de ce qui précède que le Nicaragua n'était pas tenu, au titre de la convention de Ramsar, d'informer ou de consulter le Costa Rica avant d'entreprendre son projet de dragage.

111. S'agissant de la convention concernant la conservation de la biodiversité et la protection des zones prioritaires de faune et de flore sauvages d'Amérique centrale, la Cour estime qu'elle n'a pas à poursuivre

son examen, puisque ni l'une ni l'autre des dispositions de la convention invoquées par le Costa Rica n'impose une obligation de notification ou de consultation.

c) *Conclusion*

112. A la lumière de ce qui précède, la Cour conclut qu'il n'a pas été établi que le Nicaragua a manqué à de quelconques obligations de nature procédurale lui incombant envers le Costa Rica au titre du droit international conventionnel ou coutumier de l'environnement. Elle prend acte de l'engagement du Nicaragua, formulé au cours de la procédure orale, de procéder à une nouvelle étude de l'impact sur l'environnement avant toute expansion d'ampleur de son programme de dragage actuel. Elle remarque par ailleurs que le Nicaragua a déclaré qu'il veillerait à ce que pareille étude comporte une analyse des risques de dommage transfrontière, et ferait en sorte d'informer et de consulter le Costa Rica dans le cadre de ce processus.

2. *Obligations de fond en matière de dommages transfrontières*

113. La Cour a déjà conclu que la responsabilité du Nicaragua était engagée à raison des dommages causés par les activités auxquelles il s'est livré en violation de la souveraineté territoriale du Costa Rica. Il reste à déterminer si le Nicaragua est responsable de dommages transfrontières qui auraient été causés par les activités de dragage qu'il a entreprises dans des zones relevant de sa propre souveraineté territoriale, sur le cours inférieur du San Juan et sa rive gauche.

114. Le Costa Rica fait valoir que le Nicaragua a manqué à «l'obligation de ne pas mener d'opérations de dragage, de déviation ou de modification du cours du San Juan, ni d'autres travaux sur le fleuve San Juan qui causeraient un dommage au territoire costa-ricien (y compris le fleuve Colorado), à son environnement ou aux droits du Costa Rica découlant de la sentence Cleveland de 1888» (conclusions finales, point 2 c) v)). Il avance que, en mettant en œuvre son programme de dragage dans le San Juan inférieur, le Nicaragua a manqué aux obligations qui lui incombent au titre du droit international coutumier et causé des dommages au territoire costa-ricien situé sur la rive droite du fleuve, ainsi qu'au fleuve Colorado.

115. Le Nicaragua soutient pour sa part que le programme de dragage n'a causé aucun dommage au territoire costa-ricien, y compris le fleuve Colorado, considérant que sa mise en œuvre a été bénéfique à la partie concernée du fleuve San Juan inférieur ainsi qu'aux zones humides d'importance internationale situées en aval. Il avance par ailleurs que, par application d'une règle énoncée dans la sentence Cleveland et propre au San Juan, même si des dommages devaient résulter, sur le territoire costa-ricien, des travaux d'entretien et d'amélioration entrepris, les activités de dragage n'en seraient pas pour autant illicites.

116. Les Parties se sont toutes deux référées au passage ci-après de la sentence Cleveland :

«La République du Costa Rica ne peut empêcher la République du Nicaragua d'exécuter à ses propres frais et sur son propre territoire de tels travaux d'amélioration, à *condition que* le territoire du Costa Rica ne soit pas occupé, inondé ou endommagé en conséquence de ces travaux et que ceux-ci n'arrêtent pas ou ne perturbent pas gravement la navigation sur ledit fleuve ou sur l'un quelconque de ses bras en aucun endroit où le Costa Rica a le droit de naviguer. La République du Costa Rica aura le droit d'être indemnisée si des parties de la rive droite du fleuve San Juan qui lui appartiennent sont occupées sans son consentement ou si des terres situées sur cette même rive sont inondées ou endommagées de quelque manière que ce soit en conséquence de travaux d'amélioration.» (*RSA*, vol. XXVIII, p. 210, point 6 du troisième paragraphe; italiques dans l'original [*traduction du Greffe*].)

Un autre extrait de cette même sentence a également été cité par l'une et l'autre :

«La République du Costa Rica peut refuser à la République du Nicaragua le droit de dévier les eaux du fleuve San Juan dans le cas où une telle déviation arrêterait ou perturberait gravement la navigation sur ledit fleuve ou sur l'un quelconque de ses bras en tout endroit où le Costa Rica a le droit de naviguer.» (*Ibid.*, point 9 du troisième paragraphe [*traduction du Greffe*].)

117. Le Nicaragua soutient que les passages précités de la sentence Cleveland signifient qu'il est libre d'entreprendre toutes activités de dragage, fussent-elles préjudiciables au Costa Rica. Selon ce dernier, cependant, le Nicaragua aurait l'obligation de l'indemniser de tout dommage qui lui serait causé, quelle qu'en soit l'importance et indépendamment de la diligence dont il aurait pu faire preuve afin de préserver l'environnement costa-ricien; ouvriraient également droit à indemnisation les dommages résultant de tous «événements fortuits ou incontrôlables» liés aux activités de dragage du Nicaragua. Le Costa Rica a aussi fait valoir que «tous les droits et obligations du Nicaragua découlant du traité de 1858 et de la sentence de 1888 doivent être interprétés à la lumière des principes de protection de l'environnement actuellement en vigueur», et que ces deux textes ne sauraient «supplanter les obligations en matière d'environnement qui découlent des principes généraux du droit et des traités internationaux» et qui interdisent aux Etats de causer des dommages transfrontières importants.

118. Ainsi que la Cour l'a réaffirmé en l'affaire relative à des *Usines de pâte à papier*, au regard du droit international coutumier, «l'Etat est tenu de mettre en œuvre tous les moyens à sa disposition pour éviter que les activités qui se déroulent sur son territoire, ou sur tout espace relevant de sa juridiction, ne causent un préjudice sensible à l'environnement d'un

autre Etat» (*arrêt, C.I.J. Recueil 2010 (I)*, p. 56, par. 101 ; voir également *Licéité de la menace ou de l'emploi d'armes nucléaires, avis consultatif, C.I.J. Recueil 1996 (I)*, p. 241-242, par. 29).

Quoi qu'il en soit, la Cour n'aurait besoin d'examiner la question de l'articulation entre le traité de 1858 tel qu'interprété par la sentence Cleveland et la règle actuelle du droit international coutumier relative aux dommages transfrontières que s'il était prouvé par le Costa Rica que le programme de dragage mis en œuvre dans le fleuve San Juan inférieur a causé des dommages sur son territoire.

119. Or le Costa Rica n'a pas établi de manière convaincante que les sédiments dragués du fleuve ont été déposés sur la rive droite de celui-ci. Il n'a pas davantage démontré que le programme de dragage a porté préjudice à sa zone humide (voir le paragraphe 109 ci-dessus). S'agissant de l'allégation du Costa Rica selon laquelle «le programme de dragage a eu des répercussions importantes sur le fleuve Colorado», il a déjà été mentionné que les Parties s'entendent sur le fait que, au point désigné «Delta Colorado», environ 90% des eaux du fleuve San Juan s'écoulent dans le fleuve Colorado (voir le paragraphe 56 ci-dessus). Le Nicaragua estime à moins de 2% la proportion des eaux qui ont été détournées de ce dernier du fait du dragage du cours inférieur du San Juan. Le Costa Rica n'a avancé aucune valeur plus élevée. Son expert principal a déclaré que «rien ne prouve que le programme de dragage ait eu une incidence sensible sur le débit du fleuve Colorado». Le Costa Rica a certes produit des éléments de preuve indiquant que, entre janvier 2011 et octobre 2014, le débit du fleuve Colorado aurait diminué de manière significative. De l'avis de la Cour, toutefois, il n'a pas été établi de lien causal entre cette diminution et le programme de dragage du Nicaragua. Comme l'admet le Costa Rica, d'autres facteurs pourraient expliquer cette baisse de débit, au premier rang desquels figure le volume relativement limité de précipitations enregistrées pendant la période en question. En tout état de cause, le détournement des eaux provoqué par le dragage du San Juan inférieur est loin de perturber gravement la navigation sur le Colorado, hypothèse envisagée au point 9 du paragraphe 3 de la sentence Cleveland, ou de causer d'une autre manière des dommages au Costa Rica.

120. En conséquence, la Cour conclut que les éléments de preuve disponibles ne montrent pas que le Nicaragua a manqué à ses obligations en s'engageant dans des activités de dragage sur le cours inférieur du fleuve San Juan.

C. Respect des mesures conservatoires

121. Le Costa Rica soutient, dans ses conclusions finales, que le Nicaragua a également manqué aux «obligations découlant des ordonnances en indication de mesures conservatoires rendues par la Cour les 8 mars 2011 et 22 novembre 2013» (point 2 *c*) vi).

122. Le Nicaragua a quant à lui soulevé des questions concernant le respect par le Costa Rica de certaines des mesures conservatoires indiquées, sans toutefois demander à la Cour de se prononcer à cet égard.

123. Dans son ordonnance du 8 mars 2011, la Cour indiquait que chaque Partie devait «s'abst[enir] d'envoyer ou de maintenir sur le territoire litigieux, y compris le *caño*, des agents, qu'ils soient civils, de police ou de sécurité», et par ailleurs «s'abst[enir] de tout acte qui risquerait d'aggraver ou d'étendre le différend dont [elle] [était] saisie ou d'en rendre la solution plus difficile» (*C.I.J. Recueil 2011 (I)*, p. 27, par. 86).

124. Le Costa Rica a fait valoir que la présence sur le territoire litigieux de groupes importants de civils nicaraguayens membres d'un mouvement de défense de l'environnement emportait violation de l'ordonnance de 2011, ce qu'a contesté le Nicaragua. Dans son ordonnance du 16 juillet 2013, la Cour a précisé que «la présence de groupes organisés de ressortissants nicaraguayens dans le territoire litigieux comport[ait] un risque d'incidents susceptibles d'aggraver le ... différend» (*C.I.J. Recueil 2013*, p. 240, par. 37).

125. Ainsi que le Costa Rica l'a fait valoir et que le Nicaragua l'a admis par la suite, le creusement des deuxième et troisième *caños* a eu lieu après le prononcé de l'ordonnance de 2011, cette activité est attribuable au Nicaragua et un campement militaire a par ailleurs été établi sur le territoire litigieux tel que défini par la Cour. Le Nicaragua a également reconnu à l'audience que le creusement des deuxième et troisième *caños* emportait manquement aux obligations lui incombant au titre de l'ordonnance de 2011.

126. Ces faits ont déjà été constatés dans l'ordonnance de la Cour en date du 22 novembre 2013 (*ibid.*, p. 364-365, par. 45-46), mais à seule fin d'assurer la protection des droits des Parties pendant la procédure. C'est au stade de l'arrêt au fond qu'il convient d'apprécier le respect des mesures conservatoires. Ainsi, contrairement à ce que soutient le Nicaragua, l'on ne saurait considérer qu'il serait «superfl[u]» de constater, dans le présent arrêt, l'existence d'une violation, pas plus que l'on ne saurait affirmer que la responsabilité y afférente a cessé: la violation peut avoir pris fin, mais pas la responsabilité qui en découle.

127. Sur la base des faits qui sont désormais incontestés, la Cour conclut en conséquence que, en creusant deux *caños* et en établissant une présence militaire sur le territoire litigieux, le Nicaragua a manqué aux obligations qui lui incombent au titre de l'ordonnance du 8 mars 2011.

128. Dans son ordonnance du 22 novembre 2013, la Cour a prescrit au Nicaragua: de «s'abstenir de toute activité de dragage ou autre activité dans le territoire litigieux»; de «comblé la tranchée creusée sur la plage au nord du *caño* oriental»; d'«assurer le retrait du territoire litigieux de tous agents, qu'ils soient civils, de police ou de sécurité»; d'«empêcher l'entrée de tels agents dans ledit territoire»; et d'«assurer le retrait du territoire litigieux de toutes personnes privées relevant de sa juridiction ou sous son contrôle et empêcher leur entrée dans ledit territoire» (*ibid.*, p. 369, par. 59). Le Costa Rica n'a formulé aucune allégation de manquement ultérieur à ces obligations, se bornant à soutenir que certaines des activités entreprises par le Nicaragua après cette nouvelle ordonnance emportaient manquement à

l'obligation de ne pas aggraver le différend énoncée dans l'ordonnance de 2011. De l'avis de la Cour, le manquement à cette obligation n'a pas été établi par les éléments de preuve versés au dossier.

129. En conséquence, la Cour conclut que, en creusant les deuxième et troisième *caños* et en établissant une présence militaire sur le territoire litigieux, le Nicaragua a manqué aux obligations qui lui incombaient au titre de l'ordonnance de 2011. Il est précisé que cette conclusion est indépendante de celle qui a été formulée ci-dessus (voir section A) et selon laquelle ces mêmes agissements emportent également violation de la souveraineté territoriale du Costa Rica.

D. Droits de navigation

130. Dans ses conclusions finales, le Costa Rica avance par ailleurs que le Nicaragua a violé «les droits perpétuels de libre navigation dont [il] peut se prévaloir sur le San Juan conformément au traité de limites de 1858, à la sentence Cleveland de 1888 et à l'arrêt de la Cour du 13 juillet 2009» (conclusions finales, point 2 *c*) ii).

131. Le Nicaragua conteste la recevabilité de cette conclusion, au motif que celle-ci n'entre pas dans le cadre de la requête et que son objet est sans rapport avec celui du «litige principal». Le Costa Rica fait remarquer qu'il a déjà, dans sa requête (point 41 *f*), prié la Cour de dire et juger que, «par son comportement, le Nicaragua a[vait] violé ... l'obligation de ne pas interdire la navigation de ressortissants costa-riciens sur le San Juan».

132. La Cour observe que, s'il est vrai que cette conclusion du Costa Rica pourrait être comprise comme se rapportant aux «activités de dragage et de creusement d'un canal qu[e le Nicaragua] m[enait] ... dans le San Juan», dont il était également question au même paragraphe de la requête, rien dans sa formulation ne permet d'affirmer qu'elle s'y limitait. La Cour considère que la conclusion finale du Costa Rica concernant les droits de navigation est recevable.

133. L'article VI du traité de 1858 énonce ce qui suit :

«La République du Nicaragua aura le *dominium* et l'*imperium* exclusifs sur les eaux du fleuve San Juan depuis son origine dans le lac jusqu'à son embouchure dans l'océan Atlantique; la République du Costa Rica aura toutefois un droit perpétuel de libre navigation sur lesdites eaux, entre l'embouchure du fleuve et un point situé à trois milles anglais en aval de Castillo Viejo, [*con objetos de comercio*], soit avec le Nicaragua soit avec l'intérieur du Costa Rica par la rivière San Carlos, la rivière Sarapiquí ou toute autre voie de navigation partant de la portion de la rive du San Juan établie comme appartenant à cette république. Les bateaux des deux pays pourront accoster indistinctement sur l'une ou l'autre rive de la portion du fleuve où la navigation est commune, sans qu'aucune taxe ne soit perçue, sauf accord entre les deux gouvernements.» (*Différend relatif*)

à des droits de navigation et des droits connexes (*Costa Rica c. Nicaragua*), arrêt, *C.I.J. Recueil 2009*, p. 236, par. 44; traduction établie à partir de l'original en espagnol: « *La República de Nicaragua tendrá exclusivamente el dominio y sumo imperio sobre las aguas del río de San Juan desde su salida del Lago, hasta su desembocadura en el Atlántico; pero la República de Costa Rica tendrá en dichas aguas los derechos perpetuos de libre navegación, desde la expresada desembocadura hasta tres millas inglesas antes de llegar al Castillo Viejo, con objetos de comercio, ya sea con Nicaragua ó al interior de Costa Rica, por los ríos de San Carlos ó Sarapiquí, ó cualquiera otra vía procedente de la parte que en la ribera del San Juan se establece correspondiente á esta República. Las embarcaciones de uno ú otro país podrán indistintamente atracar en las riberas del río en la parte en que la navegación es común, sin cobrarse ninguna clase de impuestos, á no ser que se establezcan de acuerdo entre ambos Gobiernos.* »)

La sentence Cleveland contient quelques références, dans les passages précités (voir le paragraphe 116), aux droits de navigation du Costa Rica. Dans l'arrêt qu'elle a rendu en l'affaire du *Différend relatif à des droits de navigation et des droits connexes (Costa Rica c. Nicaragua)*, la Cour a observé que

« deux types de navigation privée sont certainement couverts par le droit de libre navigation au titre de l'article VI du traité de 1858: la navigation des bateaux transportant des marchandises destinées à donner lieu à des actes de commerce; et celle des bateaux transportant des passagers qui acquittent un prix autre que symbolique (ou pour le compte desquels est acquitté un tel prix) en contrepartie du service qui leur est ainsi fourni » (*C.I.J. Recueil 2009*, p. 245, par. 73).

Bien que l'article VI du traité de 1858 n'envisage expressément que la navigation aux fins de commerce, la Cour a également indiqué ce qui suit:

« il n'a[vait] pas pu être dans l'intention des auteurs du traité de 1858 de dénier aux habitants de la rive costa-ricienne du fleuve, là où cette rive constitue la frontière entre les deux Etats, le droit d'emprunter le fleuve dans la mesure nécessaire à la satisfaction de leurs besoins essentiels, compte tenu de la configuration des lieux, et en dehors même de toute activité de nature commerciale » (*ibid.*, p. 246, par. 79).

Dans le dispositif du même arrêt, la Cour a conclu que

« les habitants de la rive costa-ricienne du fleuve San Juan [avaient] le droit de naviguer sur celui-ci entre les communautés riveraines afin de subvenir aux besoins essentiels de la vie quotidienne qui nécessit[aient] des déplacements dans de brefs délais » (*ibid.*, p. 270, par. 156 1) f)).

134. Au nombre des atteintes qui auraient été portées à ses droits de navigation, le Costa Rica reproche au Nicaragua d'avoir pris le décret n° 079-2009 du 1^{er} octobre 2009 concernant la navigation sur le San Juan. Les Parties sont en désaccord sur l'interprétation qu'il convient

de donner à ce texte: le Costa Rica considère qu'il est d'application générale, tandis que le Nicaragua soutient qu'il s'applique seulement aux bateaux de tourisme. La Cour observe que, s'il va de soi que le décret n° 079-2009 devrait être conforme à l'article VI du traité de 1858, tel qu'elle l'a interprété, aucun des incidents spécifiquement invoqués par le Costa Rica au titre de l'entrave à ses droits de navigation n'a trait à l'application de ce texte. Il n'y a donc pas lieu pour la Cour d'examiner ce décret.

135. Selon le Costa Rica, il a été porté atteinte à ses droits de navigation dans le cadre de cinq incidents. S'il souligne le nombre peu élevé des violations alléguées, le Nicaragua ne nie pas que deux de ces incidents ont eu lieu. Dans le premier cas, en février 2013, un agriculteur riverain et son oncle ont été retenus pendant plusieurs heures à un poste de l'armée nicaraguayenne, où ils ont été soumis à des traitements humiliants. Cet incident est relaté dans une déclaration sous serment. Dans le second cas, en juin 2014, un citoyen costa-ricien et des membres d'une coopérative agricole locale se sont vu interdire la navigation sur le fleuve San Juan par des agents nicaraguayens, ainsi que cela est confirmé par cinq déclarations sous serment.

136. La Cour estime que le Nicaragua n'a pas apporté de justification convaincante, au regard de l'article VI du traité de 1858, de la conduite de ses agents lors des deux incidents susmentionnés qui concernent la navigation sur le fleuve San Juan par des personnes habitant la rive costaricienne de celui-ci. La Cour conclut que, en raison des deux incidents en cause, le Nicaragua a violé les droits de navigation sur le fleuve San Juan que le Costa Rica tient du traité de 1858. Compte tenu de cette conclusion, il n'est pas nécessaire pour la Cour d'examiner les autres incidents allégués par le Costa Rica.

E. Réparations

137. Le Costa Rica prie la Cour d'ordonner au Nicaragua d'«abroger, par les moyens de son choix, les dispositions du décret n° 079-2009 et du règlement y annexé en date du 1^{er} octobre 2009 qui sont contraires au droit de libre navigation reconnu au Costa Rica par l'article VI du traité de limites de 1858, la sentence Cleveland de 1888 et l'arrêt de la Cour du 13 juillet 2009», et de cesser toute activité de dragage du fleuve San Juan en attendant que certaines conditions soient satisfaites (conclusions finales, points 3 a) et b)).

Le Costa Rica demande par ailleurs à la Cour d'ordonner au Nicaragua:

«d'apporter réparation, par voie d'indemnisation, à raison des dommages matériels causés au Costa Rica, à savoir notamment, mais non exclusivement: i) les dommages découlant de la construction des *caños* artificiels et de la destruction des arbres et de la végétation sur le «territoire litigieux»; ii) les dépenses engagées par le Costa Rica pour remédier à ces dommages ... le montant de cette indemnisation devant être déterminé lors d'une phase distincte de la procédure» (*ibid.*, point 3 c)).

Il est également demandé à la Cour d'ordonner au Nicaragua d'«apporter réparation, par voie de satisfaction, pour remédier pleinement au préjudice causé au Costa Rica, selon des modalités déterminées par la Cour» (conclusions finales, point 3 *d*)) et de «fournir des assurances et garanties appropriées de non-répétition du comportement illicite du Nicaragua, selon des modalités déterminées par la Cour» (*ibid.*, point 3) *e*). Le Costa Rica sollicite enfin le remboursement de certains de ses frais de procédure, point qui sera examiné plus loin dans la présente section.

138. Etant donné les conclusions auxquelles elle est parvenue aux sections B et D ci-dessus, la Cour ne peut faire droit aux demandes présentées par le Costa Rica aux points 3 *a*) et *b*) de ses conclusions finales, qui concernent respectivement l'abrogation du décret n° 079-2009 relatif à la navigation et la cessation des activités de dragage.

139. La constatation par la Cour de ce que le Nicaragua a violé la souveraineté territoriale du Costa Rica en creusant trois *caños* et en établissant une présence militaire sur le territoire litigieux constitue une satisfaction appropriée au préjudice immatériel subi à ce titre. Il en va de même de la constatation de la violation des obligations découlant de l'ordonnance en indication de mesures conservatoires rendue par la Cour le 8 mars 2011. Enfin, la constatation de la violation, dans les conditions rappelées à la section D ci-dessus, des droits de navigation conférés au Costa Rica constitue également une satisfaction appropriée à cet égard.

140. La demande tendant à la fourniture d'«assurances et garanties appropriées de non-répétition» a été présentée en raison, initialement, de la «mauvaise foi» reprochée au Nicaragua dans le cadre du dragage du *caño* de 2010, puis de la méconnaissance des obligations lui incombant au titre de l'ordonnance de 2011.

141. Ainsi que la Cour l'a rappelé à l'occasion du *Différend relatif à des droits de navigation et des droits connexes*, «il n'y a pas lieu de supposer que l'Etat dont un acte ou un comportement a été déclaré illicite par la Cour répétera à l'avenir cet acte ou ce comportement, puisque sa bonne foi doit être présumée», de sorte que seules des «circonstances spéciales» peuvent justifier que soit ordonnée la fourniture d'assurances et de garanties de non-répétition (*C.I.J. Recueil 2009*, p. 267, par. 150). Bien que le Nicaragua ait manqué aux obligations découlant de l'ordonnance de 2011, il convient de prendre également en considération le fait qu'il s'est par la suite conformé à celles, énoncées dans l'ordonnance du 22 novembre 2013, de «s'abstenir de toute activité de dragage ou autre activité dans le territoire litigieux» et d'«assurer le retrait du territoire litigieux de tous agents, qu'ils soient civils, de police ou de sécurité» (*C.I.J. Recueil 2013*, p. 369, par. 59). Il y a tout lieu de penser que le Nicaragua adoptera la même attitude à l'égard de la situation de droit résultant du présent arrêt, compte tenu notamment du fait que la question de la souveraineté territoriale sur le territoire litigieux est désormais réglée.

142. Le Costa Rica est fondé à recevoir indemnisation pour les dommages matériels découlant des violations dont la Cour a constaté la com-

mission par le Nicaragua. La Cour ne pourrait procéder à l'évaluation de ces dommages et du montant de l'indemnité que dans le cadre d'une procédure distincte. La Cour estime que les Parties devraient mener des négociations afin de s'entendre sur ces questions. Toutefois, si elles ne parviennent pas à un accord dans un délai de 12 mois à partir de la date du présent arrêt, la Cour déterminera, à la demande de l'une d'entre elles, le montant de l'indemnité sur la base de pièces écrites additionnelles limitées à cet objet.

*

143. Le Costa Rica prie par ailleurs la Cour d'ordonner au Nicaragua de:

«s'acquitter, sur la base d'une obligation d'indemnisation complète, de tous les frais engagés par le Costa Rica dans le cadre de la procédure de demande en indication de mesures conservatoires qui s'est conclue par le prononcé de l'ordonnance du 22 novembre 2013, à savoir notamment, mais non exclusivement, les honoraires et frais de ses conseils et experts, majorés d'intérêts» (conclusions finales, point 3 *f*)).

La raison qui sous-tend spécifiquement cette demande tient à ce que la procédure ayant abouti à l'ordonnance du 22 novembre 2013 aurait été engagée à raison du manquement par le Nicaragua aux obligations lui incombant au titre de l'ordonnance du 8 mars 2011.

144. Aux termes de l'article 64 du Statut, «[s]'il n'en est autrement décidé par la Cour, chaque partie supporte ses frais de procédure». Cet article dispose que, en règle générale, aucune des parties n'est condamnée à supporter les frais de procédure, mais confère à la Cour le pouvoir de mettre tout ou partie de ceux-ci à la charge de l'une d'elles. Bien que, en ne respectant pas les prescriptions de l'ordonnance de 2011, le Nicaragua ait conduit le Costa Rica à engager une nouvelle procédure en indication de mesures conservatoires, la Cour considère que, compte tenu de l'ensemble des circonstances de l'espèce, la condamnation du Nicaragua à supporter certains frais de procédure du Costa Rica, comme celui-ci l'a demandé, ne serait pas appropriée.

IV. QUESTIONS EN LITIGE EN L'AFFAIRE *NICARAGUA C. COSTA RICA*

145. Dans la requête qu'il a déposée le 22 décembre 2011 (voir le paragraphe 9 ci-dessus), le Nicaragua allègue que, à l'occasion de la construction de la route le long du fleuve San Juan, le Costa Rica a manqué à des obligations de nature tant procédurale que substantielle. La Cour commencera par examiner les allégations de manquement à des obligations d'ordre procédural, avant de se pencher sur celles concernant le manquement à des obligations de fond.

*A. Allégations de violation d'obligations de nature procédurale**1. Allégation de violation de l'obligation d'effectuer une évaluation de l'impact sur l'environnement*

146. Selon le Nicaragua, le Costa Rica a manqué à l'obligation qui lui incombait au titre du droit international général d'évaluer, avant le début des travaux, l'impact environnemental de la construction de la route, compte tenu en particulier de la longueur et de l'emplacement de celle-ci.

147. Le Costa Rica conteste cette allégation, arguant que la construction de la route ne présentait pas de risque de dommage transfrontière important à raison du rejet de substances nocives dans le San Juan ou ailleurs sur le territoire nicaraguayen, et que les quantités relativement négligeables de sédiments provenant de la route ne risquaient pas d'avoir une incidence sensible sur le fleuve.

148. Le Costa Rica avance par ailleurs qu'il était dispensé de l'obligation d'effectuer une évaluation de l'impact sur l'environnement en raison de l'état d'urgence que le Nicaragua avait provoqué en occupant Isla Portillos (voir les paragraphes 63-64 ci-dessus). En premier lieu, il fait valoir qu'une situation d'urgence peut exempter un Etat de l'obligation de procéder à une évaluation de l'impact sur l'environnement, que ce soit parce que le droit international renvoie sur ce point au droit interne ou parce qu'il prévoit une dérogation en cas d'urgence. En second lieu, il affirme que la construction de la route constituait une réponse appropriée à la situation d'urgence, en ce qu'elle devait faciliter l'accès aux postes de police et aux communautés isolées situés le long de la rive droite du San Juan, compte tenu notamment du risque réel d'un affrontement militaire avec le Nicaragua, lequel contraindrait le Costa Rica à procéder à l'évacuation de la région. La construction pouvait donc, selon lui, être entreprise sans évaluation de l'impact sur l'environnement.

149. En tout état de cause, le Costa Rica soutient que, même s'il avait en l'occurrence été tenu, au titre du droit international, de réaliser une évaluation de l'impact sur l'environnement, il a satisfait à cette obligation puisqu'il a effectué un certain nombre d'études de l'impact sur l'environnement, dont un « diagnostic de l'impact sur l'environnement » en 2013.

150. Le Nicaragua réplique qu'il n'y avait pas de situation d'urgence véritable (*bona fide*), soulignant que la route n'est pas située à proximité du territoire litigieux, tel que défini dans l'ordonnance du 8 mars 2011, et que l'état d'urgence a été déclaré plusieurs mois après le début des travaux de construction. Il n'existe par ailleurs, à son avis, aucune dérogation fondée sur l'urgence en ce qui a trait à l'obligation internationale de réaliser une évaluation de l'impact sur l'environnement. Il souligne que le Costa Rica cherche, à tort, à se fonder sur une proclamation d'état d'urgence faite en vertu de son droit interne pour justifier l'inexécution des obligations que lui impose le droit international.

151. Enfin, le Nicaragua fait remarquer que les études de l'impact sur l'environnement que le Costa Rica a réalisées après avoir achevé l'essen-

tiel des travaux de construction ne sauraient constituer une évaluation adéquate. En conséquence, il prie la Cour de déclarer que le Costa Rica devrait s'abstenir de lancer tout nouveau projet dans la région sans avoir procédé à une évaluation de l'impact sur l'environnement appropriée.

152. Reprenant l'argumentation avancée par les Parties, la Cour recherchera tout d'abord si le Costa Rica avait l'obligation, en droit international général, d'effectuer une évaluation de l'impact sur l'environnement. Dans l'affirmative, elle examinera s'il était dispensé de cette obligation ou s'il y a satisfait en réalisant son «diagnostic de l'impact sur l'environnement» et d'autres études.

*

153. La Cour rappelle (voir le paragraphe 104 ci-dessus) que, au titre de l'obligation qui lui incombe de faire preuve de la diligence requise en vue de prévenir les dommages transfrontières importants, un Etat doit vérifier s'il existe un risque de dommage transfrontière important avant d'entreprendre une activité pouvant avoir un impact préjudiciable sur l'environnement d'un autre Etat. Si tel est le cas, il lui faut effectuer une évaluation de l'impact sur l'environnement. L'obligation en question incombe à l'Etat qui s'engage dans l'activité visée. En l'espèce, c'était donc au Costa Rica, et non au Nicaragua, qu'il revenait d'apprécier, avant le début des travaux de construction routière et sur la base d'une évaluation objective de l'ensemble des circonstances, l'existence d'un risque de dommage transfrontière important.

154. Le conseil du Costa Rica a déclaré à l'audience qu'une évaluation préliminaire du risque afférent au projet a été effectuée au moment où a été prise la décision de construire la route et que, compte tenu de la nature du projet et de son impact probable sur le fleuve, il a été conclu qu'aucun risque de dommage important n'y était associé. A l'appui de cette prétention, le Costa Rica a souligné que le projet était d'ampleur restreinte, qu'il ne s'agissait manifestement pas d'une autoroute, que la route suivait, sur certains tronçons, le tracé de pistes existantes et que le seul risque tenait à l'apport éventuel de sédiments provenant de la route dans un fleuve présentant déjà une charge sédimentaire élevée.

La Cour relève que la réalisation d'une évaluation préliminaire du risque créé par une activité est l'un des moyens par lesquels un Etat peut vérifier si ladite activité comporte un risque de dommage transfrontière important. Le Costa Rica n'a toutefois présenté aucune preuve qu'il avait effectivement procédé à une telle évaluation préliminaire.

155. Pour rechercher si, à la fin de l'année 2010, la construction de la route comportait un risque de dommage transfrontière important, la Cour prendra en considération la nature et l'envergure du projet, ainsi que le contexte dans lequel il devait être réalisé.

Premièrement, elle relève que, contrairement à l'affirmation du Costa Rica, le projet ne manquait pas d'ampleur. La route, qui s'étend sur près de 160 kilomètres, longe le fleuve sur un tronçon de 108,2 kilo-

mètres (voir croquis n° 2 ci-dessus), dont la moitié environ est de construction entièrement nouvelle.

Deuxièmement, la Cour constate que, étant donné l'emplacement projeté de la route le long du San Juan, il était à prévoir que tout dommage causé par celle-ci à l'environnement pourrait aisément toucher le fleuve et, partant, le territoire du Nicaragua. Les éléments de preuve présentés à la Cour révèlent que, sur environ la moitié du tronçon longeant le San Juan, la route passe à moins de 100 mètres de la rive; sur près de 18 kilomètres, elle s'en approche à moins de 50 mètres et, par endroits, à moins de cinq mètres. La grande proximité de la route par rapport au fleuve et sa construction sur des terrains souvent en pente risquaient d'augmenter le rejet de sédiments dans le San Juan. Il y a en outre lieu de prendre en considération, pour apprécier le risque de sédimentation résultant de l'érosion due à la route, le fait que celle-ci traverserait, sur près du quart de son tracé, des régions antérieurement boisées. Il doit être également tenu compte des possibilités que se produisent dans la région des catastrophes naturelles causées par des phénomènes tels que des ouragans, des tempêtes tropicales et des séismes, qui augmenteraient le risque de sédimentation liée à l'érosion.

Troisièmement, il convient de prendre en compte les caractéristiques géographiques du bassin hydrographique où la route devait être construite. Celle-ci devait traverser une zone humide d'importance internationale en territoire costa-ricien et passer à proximité immédiate d'une autre zone humide protégée, appelée *Refugio de Vida Silvestre Río San Juan*, située en territoire nicaraguayen. La présence de sites protégés sous le régime de la convention de Ramsar, qui témoigne de la fragilité particulière de l'environnement concerné, augmentait le risque de préjudice important. Le principal dommage susceptible de voir le jour tenait à l'importante sédimentation pouvant être causée par la route et aux risques en découlant pour l'écologie et la qualité des eaux du fleuve, ainsi qu'aux changements morphologiques.

156. La Cour conclut que le projet de construction routière entrepris par le Costa Rica comportait un risque de dommage transfrontière important et que, en conséquence, le seuil d'application de l'obligation d'évaluer l'impact de ce projet sur l'environnement était atteint.

*

157. La Cour abordera à présent la question de savoir si le Costa Rica était dispensé de son obligation d'évaluer l'impact du projet routier sur l'environnement en raison d'une situation d'urgence. En premier lieu, elle rappelle qu'elle a déjà dit qu'«il revient à chaque Etat de déterminer, dans le cadre de sa législation nationale ou du processus d'autorisation du projet, la teneur exacte de l'évaluation de l'impact sur l'environnement requise dans chaque cas» compte tenu de différents facteurs (voir le paragraphe 104 ci-dessus, citant *Usines de pâte à papier sur le fleuve Uruguay (Argentine c. Uruguay)*, arrêt, C.I.J. Recueil 2010 (I), p. 83, par. 205). Elle observe que le renvoi au droit interne ainsi opéré ne concerne pas la question de savoir s'il y a lieu ou non de procéder à une évaluation de

l'impact sur l'environnement. Il s'ensuit que l'existence, en droit costaricien, d'une dérogation fondée sur l'urgence n'aurait aucune incidence sur l'obligation d'effectuer une évaluation de l'impact sur l'environnement incombant au Costa Rica au titre du droit international.

158. En second lieu, indépendamment de la question de savoir si une situation d'urgence est susceptible d'exonérer un Etat de son obligation, en droit international, d'effectuer une évaluation de l'impact sur l'environnement ou de lui permettre d'en différer l'exécution jusqu'à la cessation de l'urgence en question, la Cour estime que, dans les circonstances de l'espèce, le Costa Rica n'a pas démontré l'existence d'une urgence justifiant de construire la route sans entreprendre d'évaluation de l'impact sur l'environnement. En effet, l'exécution des travaux était prévue dès le départ pour durer plusieurs années, ce qui s'est confirmé par la suite. De plus, lorsque le Costa Rica a entrepris la construction de la route, la situation dont le territoire litigieux était le théâtre avait déjà été portée devant la Cour, laquelle a, peu de temps après, indiqué des mesures conservatoires. Si le Costa Rica soutient que la route était destinée à faciliter l'évacuation de la portion de territoire costaricien adjacente au fleuve San Juan, la Cour constate que la route ne donne accès qu'à une partie de cette région et ne pouvait donc constituer une réponse à l'urgence alléguée que dans une mesure limitée. Par ailleurs, le Costa Rica n'a pas démontré l'existence d'une menace imminente d'affrontement militaire dans les régions traversées par la route. Enfin, il est rappelé que le décret proclamant l'état d'urgence a été pris par le Costa Rica le 21 février 2011, soit après le début des travaux routiers.

159. Ayant ainsi conclu que, dans les circonstances de l'espèce, aucune urgence ne justifiait la construction immédiate de la route, la Cour n'a pas à se prononcer sur la question de l'existence d'une dérogation, en cas d'urgence, à l'obligation d'effectuer une évaluation de l'impact sur l'environnement dans les cas où il existe un risque de dommage transfrontière important.

Il s'ensuit que le Costa Rica était tenu de procéder à une telle évaluation avant d'amorcer les travaux de construction.

*

160. Abordant à présent la question de savoir si le Costa Rica s'est conformé à son obligation d'effectuer une évaluation de l'impact sur l'environnement, la Cour constate qu'il a réalisé plusieurs études, notamment un plan de gestion environnementale relatif au projet routier en avril 2012, un « diagnostic de l'impact sur l'environnement » en novembre 2013 et une étude de suivi dudit diagnostic en janvier 2015. Ces différentes études comportaient une évaluation des effets préjudiciables déjà causés par la construction de la route sur l'environnement ainsi que des recommandations pour la prise de mesures destinées à prévenir ou atténuer ces effets.

161. La Cour a affirmé, dans l'arrêt qu'elle a rendu en l'affaire relative à des *Usines de pâte à papier*, que l'obligation de réaliser une évaluation de l'impact sur l'environnement est une obligation continue et qu'il y a lieu

d'assurer la surveillance des effets du projet sur l'environnement, au besoin pendant toute la durée de vie de celui-ci (*C.I.J. Recueil 2010 (I)*, p. 83-84, par. 205). Cette obligation requiert toutefois que le risque de dommage transfrontière important soit évalué *ex ante*; c'est pourquoi «une évaluation de l'impact sur l'environnement doit être réalisée avant la mise en œuvre du projet» (*ibid.*, p. 84, par. 205). En l'espèce, le Costa Rica avait l'obligation de procéder à une telle évaluation avant d'entreprendre la construction de la route, afin de s'assurer que le projet serait conçu et réalisé de manière à réduire dans toute la mesure du possible le risque de dommage transfrontière important. Or le «diagnostic de l'impact sur l'environnement» et les autres études effectuées par le Costa Rica ont consisté dans une évaluation *post hoc* de l'impact environnemental des tronçons de route déjà construits, et ne comportaient pas d'évaluation des risques de dommage à venir. La Cour relève en outre que ce diagnostic a été établi environ trois ans après la mise en chantier du projet.

162. Pour les raisons exposées ci-dessus, la Cour conclut que le Costa Rica ne s'est pas acquitté de l'obligation qu'il avait, en vertu du droit international général, d'effectuer une évaluation de l'impact environnemental de la construction de la route.

2. Allégation de violation de l'article 14 de la convention sur la diversité biologique

163. Le Nicaragua avance que le Costa Rica était tenu d'effectuer une évaluation de l'impact sur l'environnement au titre de l'article 14 de la convention sur la diversité biologique. Le Costa Rica soutient pour sa part que cette disposition concerne l'adoption de procédures appropriées à l'égard des projets susceptibles d'avoir un effet préjudiciable important sur la diversité biologique et qu'il a mis en place pareilles procédures, mais que, en tout état de cause, celles-ci ne s'appliquent pas à la construction de la route, puisque ce projet n'était pas susceptible d'avoir un effet préjudiciable important sur la diversité biologique.

164. La Cour rappelle que cette disposition énonce notamment ce qui suit :

«Chaque Partie contractante, dans la mesure du possible et selon qu'il conviendra : a) Adopte des procédures permettant d'exiger l'évaluation des impacts sur l'environnement des projets qu'elle a proposés et qui sont susceptibles de nuire sensiblement à la diversité biologique en vue d'éviter et de réduire au minimum de tels effets, et, s'il y a lieu, permet au public de participer à ces procédures.»

La Cour considère que la disposition en question ne crée pas d'obligation d'effectuer une évaluation de l'impact sur l'environnement avant d'entreprendre une activité susceptible de nuire sensiblement à la diversité biologique. Il n'a donc pas été établi que, en omettant d'évaluer l'impact sur l'environnement de son projet routier, le Costa Rica a enfreint l'article 14 de la convention sur la diversité biologique.

3. Allégation de violation d'une obligation de notification et de consultation

165. Le Nicaragua allègue que le Costa Rica a manqué à l'obligation de notification et de consultation qu'il avait envers lui au sujet des travaux de construction, obligation qui aurait selon lui trois sources, à savoir le droit international coutumier, le traité de 1858 et la convention de Ramsar. La Cour examinera tour à tour chacun des moyens invoqués.

*

166. Le Nicaragua affirme que, ayant tout lieu de penser que son projet de construction routière risquait d'entraîner des dommages transfrontières importants, le Costa Rica aurait dû l'en informer et le consulter à ce sujet, et ne pouvait se soustraire à cette obligation en raison d'une prétendue urgence.

167. Le Costa Rica soutient quant à lui que le critère du «risque d'impact préjudiciable important» n'était pas rempli en l'espèce. Il fait valoir que, bien qu'il l'ait invité à prendre part à des consultations, le Nicaragua n'en a rien fait. En tout état de cause, le Costa Rica estime que le Nicaragua ne saurait invoquer l'obligation de notification, étant lui-même à l'origine de la situation d'urgence à laquelle le Costa Rica a dû répondre par la construction de la route.

168. La Cour réitère sa conclusion, selon laquelle, si l'évaluation de l'impact sur l'environnement confirme l'existence d'un risque de dommage transfrontière important, l'Etat d'origine est tenu, en vue de satisfaire à son obligation de faire preuve de la diligence requise pour prévenir les dommages transfrontières importants, d'informer et de consulter de bonne foi l'Etat susceptible d'être affecté, lorsque cela est nécessaire aux fins de définir les mesures propres à prévenir ou réduire ce risque (voir le paragraphe 104 ci-dessus). Toutefois, la question de l'obligation de notification et de consultation n'appelle pas un examen par la Cour en l'espèce, puisque la Cour a conclu que le Costa Rica ne s'est pas acquitté de l'obligation qu'il avait, en droit international général, d'effectuer une évaluation de l'impact sur l'environnement avant d'entreprendre la construction de la route.

*

169. Le Nicaragua affirme par ailleurs que le traité de 1858 établit une obligation de notification. Dans l'arrêt qu'elle a rendu en 2009 en l'affaire du *Différend relatif à des droits de navigation*, la Cour a conclu que le Nicaragua avait l'obligation d'informer le Costa Rica de sa réglementation concernant la navigation sur le fleuve. Le Nicaragua fait valoir que, étant donné que la construction de la route a une incidence sur ses propres droits de navigation, ce même raisonnement vaut *a fortiori* pour la présente affaire.

170. Le Costa Rica soutient pour sa part que le Nicaragua est malvenu d'invoquer le traité de 1858, puisque celui-ci ne lui impose aucune obliga-

tion de notification envers son voisin lorsqu'il entreprend des travaux d'infrastructure sur son propre territoire.

171. La Cour rappelle que, dans son arrêt de 2009, elle a dit que l'obligation de notification dont le Nicaragua était, au titre du traité de 1858, redevable au Costa Rica découlait, entre autres, des droits de navigation que ce dernier détient sur le fleuve San Juan, situé en territoire nicaraguayen (*Différend relatif à des droits de navigation et des droits connexes (Costa Rica c. Nicaragua)*, arrêt, C.I.J. Recueil 2009, p. 251-252, par. 94-97). Le Nicaragua ne tenant quant à lui du traité de 1858 aucun droit sur le territoire costaricien, où la route est construite, il n'en résulte aucune obligation pour le Costa Rica de notifier au Nicaragua les mesures prises sur son territoire. La Cour conclut que le traité de 1858 ne faisait peser sur le Costa Rica aucune obligation de notification envers le Nicaragua en ce qui concerne la construction de la route.

*

172. Enfin, le Nicaragua invoque le paragraphe 2 de l'article 3 et l'article 5 de la convention de Ramsar (voir les paragraphes 109-110 ci-dessus), qui imposent selon lui aux Etats parties une obligation de notification et de consultation. De l'avis de la Cour, le Nicaragua n'a pas démontré que le projet de construction routière a modifié ou risquait de modifier les caractéristiques écologiques de la zone humide située sur son territoire. Qui plus est et contrairement aux affirmations du Nicaragua, le Costa Rica a, le 28 février 2012, informé le Secrétariat de la convention de Ramsar qu'une section de la route traversait la zone humide *Humedal Caribe Noreste*. La Cour conclut en conséquence que le Nicaragua n'a pas prouvé que le Costa Rica a enfreint les dispositions du paragraphe 2 de l'article 3 de la convention de Ramsar. S'agissant de l'article 5 de celle-ci, la Cour est d'avis que cette disposition n'impose au Costa Rica aucune obligation de consultation envers le Nicaragua au sujet d'un projet particulier qu'il entreprend, comme, en l'occurrence, la construction de la route (voir également le paragraphe 110 ci-dessus).

*

173. En conclusion, la Cour constate que le Costa Rica a manqué à son obligation d'évaluer l'impact environnemental de la construction de la route. Il demeure tenu de procéder à une évaluation appropriée relativement à tous nouveaux travaux qu'il envisagerait d'exécuter sur la route ou dans la zone adjacente au fleuve San Juan et qui présenteraient un risque de dommage transfrontière important. Le Costa Rica admet lui-même être tenu à pareille obligation. Il n'y a pas lieu de supposer que, lorsqu'il entreprendra de nouveaux travaux dans ce secteur, notamment dans le cadre de la construction de la route, il ne tiendra pas compte des motifs et des conclusions énoncés dans le présent arrêt. La Cour relève par ailleurs que le Nicaragua s'est, à l'audience, engagé à coopérer avec le

Costa Rica pour l'évaluation de l'impact de tels travaux sur le fleuve. Elle considère à cet égard que, si les circonstances l'exigent, le Costa Rica devra consulter de bonne foi le Nicaragua, qui a souveraineté sur le fleuve San Juan, en vue de définir les mesures propres à prévenir la survenance de dommages transfrontières importants ou à en réduire le risque.

B. Allégations de violation d'obligations de fond

174. La Cour examinera à présent les allégations concernant la violation, par le Costa Rica, des obligations de fond lui incombant au titre du droit international coutumier et des conventions internationales applicables. Le Nicaragua soutient en particulier que la construction de la route a porté préjudice au fleuve San Juan, qui, conformément au traité de 1858, relève de sa souveraineté. Ainsi, le Costa Rica a selon lui manqué à l'obligation que lui faisait le droit international coutumier de ne pas lui causer de dommages transfrontières importants, à celle de respecter son intégrité territoriale et à des obligations conventionnelles ayant trait à la protection de l'environnement.

175. Au cours des quatre années écoulées, les Parties ont présenté à la Cour, à l'appui de leurs prétentions respectives, un volume considérable d'éléments factuels et scientifiques. Ont également été soumis de nombreux rapports et études établis à leur demande par des experts et consultants sur des sujets tels que les normes techniques de construction routière, la morphologie fluviale, les niveaux de sédimentation du fleuve San Juan ainsi que leurs causes et leurs effets, l'impact écologique de la construction de la route et l'état d'avancement des mesures d'atténuation mises en œuvre par le Costa Rica. Certains de ces spécialistes ont par ailleurs été entendus par la Cour en qualité d'experts sous le régime des articles 57 et 64 du Règlement de celle-ci.

176. Il incombe à la Cour, au terme d'un examen attentif de l'ensemble des éléments versés au dossier, d'en apprécier la valeur probante, de déterminer quels faits sont à prendre en considération et d'en tirer les conclusions qui s'imposent. Ainsi, fidèle à sa pratique, la Cour se prononcera sur les faits, en se fondant sur l'ensemble des éléments de preuve qui lui ont été présentés, puis appliquera les règles du droit international à ceux qu'elle aura jugés avérés (*Usines de pâte à papier sur le fleuve Uruguay (Argentine c. Uruguay)*, arrêt, *C.I.J. Recueil 2010 (I)*, p. 72, par. 168).

1. Allégation de violation de l'obligation de ne pas causer de dommage transfrontière important au Nicaragua

177. Le Nicaragua soutient que la construction de la route a entraîné le rejet dans le fleuve San Juan de quantités considérables de sédiments, en raison notamment de l'érosion importante due à l'inobservation, de la part du Costa Rica, de principes élémentaires d'ingénierie. Ce dernier se serait ainsi livré à une déforestation massive dans les secteurs adjacents au fleuve

et à des activités de terrassement qui auraient entraîné la formation de talus de déblai et de remblai instables à proximité du cours d'eau. De plus, ceux qui ont travaillé à la construction de la route auraient laissé des amas de terre exposés aux précipitations et omis d'installer les systèmes de drainage et ponceaux voulus afin de limiter l'érosion. En outre, le Nicaragua avance que, sur le tronçon qui longe le San Juan, la route a été construite trop près de celui-ci — elle se trouve, sur près de la moitié de son parcours, à moins de 100 mètres du rivage, dont elle s'approche, par endroits, à moins de 5 mètres — ou sur des pentes raides, ce qui augmente le déversement de sédiments dans le fleuve. Selon son expert principal, l'érosion est particulièrement grave sur le tronçon de 41,6 kilomètres marqué par les pentes les plus raides, lequel est situé entre un point appelé « borne n° II » (le point occidental à partir duquel la rive droite du San Juan forme la frontière avec le Nicaragua) et Boca San Carlos (au confluent du San Juan et de la rivière San Carlos; voir croquis n° 2 ci-dessus).

178. Selon le Nicaragua, le rejet de ces quantités importantes de sédiments a entraîné la hausse des concentrations sédimentaires déjà anormalement élevées du San Juan. Il affirme que le seul fait de cette augmentation a causé des dommages au fleuve, les sédiments étant des polluants, et que ladite augmentation a eu un nombre de conséquences préjudiciables. Premièrement, la morphologie du fleuve s'en serait trouvée modifiée, du fait que les sédiments issus de l'érosion de la route s'accumuleraient en grandes quantités sur le lit du San Juan inférieur, ce qui accentuerait les difficultés de navigation dans cette partie du fleuve et obligerait le Nicaragua à multiplier ses opérations de dragage pour rétablir la navigabilité du chenal. Ces sédiments auraient par ailleurs formé, le long de la rive costa-ricienne, de larges deltas faisant obstacle à la navigation. Deuxièmement, le Nicaragua soutient que les sédiments qui proviennent de l'érosion de la route ont porté atteinte à la qualité de l'eau et à l'écosystème du fleuve. Troisièmement, il allègue que la construction de la route a eu un effet préjudiciable sur le tourisme et sur la santé des populations riveraines. Il avance en outre que d'autres dommages sont à prévoir puisque le Costa Rica continue à méconnaître les normes applicables en la matière et à ne prendre aucune des mesures correctives appropriées. Il ajoute que des risques supplémentaires existent en raison du déversement possible de matières toxiques dans le fleuve, de l'aménagement de la rive costa-ricienne de celui-ci et des probabilités de catastrophes naturelles causées par des événements tels que des ouragans, des tempêtes tropicales ou des séismes.

179. Le Costa Rica avance pour sa part que la construction de la route n'a causé aucun dommage au Nicaragua. Il considère que l'érosion est un processus naturel et que les sédiments ne sont pas des polluants. Le Nicaragua n'a selon lui fourni aucune preuve d'un dommage réel et encore moins d'un dommage important qui ait été causé au fleuve. Le Costa Rica soutient en outre que la proportion de sédiments provenant de la route est faible en comparaison de la charge sédimentaire déjà présente dans le fleuve. Il rappelle par ailleurs que, depuis 2012, il effectue, sur les talus et points de passage de cours d'eau, des travaux visant à atténuer l'érosion

(aménagement de talus en terrasses, creusement de canaux de drainage, pose de canalisations d'écoulement transversales sur la route, installation de trappes à sédiments et remplacement des passerelles en rondins par des ponts modulaires), afin de réduire encore davantage la quantité de sédiments qui pénètrent dans le fleuve San Juan.

180. Aux fins de se prononcer sur les allégations du Nicaragua, la Cour commencera par examiner les moyens des Parties concernant l'apport sédimentaire au fleuve attribuable à la route, puis elle recherchera si ces sédiments ont causé des dommages importants au Nicaragua.

a) *Apport sédimentaire au fleuve attribuable à la route*

181. Si les Parties conviennent que l'érosion de la route entraîne le rejet de sédiments dans le fleuve, leurs vues divergent considérablement sur le volume réel en cause.

182. Le Nicaragua fait valoir que la méthode la plus directe et la plus fiable de quantifier l'apport sédimentaire total provenant de la route consiste à estimer les quantités de sédiments qui pénètrent dans le fleuve en chacun des points touchés par l'érosion le long de la route. Sur la base des estimations effectuées par son expert principal, il avance que le volume de sédiments déversés dans le fleuve provenant de la route se situe chaque année entre 190 000 et 250 000 tonnes, cette estimation incluant l'apport des voies secondaires qui relient la route aux zones situées à l'intérieur des terres. Il ajoute que les quantités de sédiments dans le fleuve provenant de la construction de la route seraient au moins dix fois plus grandes en cas de tempête tropicale ou d'ouragan.

183. Le Costa Rica conteste les estimations avancées par le Nicaragua quant au volume des sédiments provenant de la route. S'appuyant sur les conclusions de son expert principal, il avance en particulier que les experts du Nicaragua ont surestimé la superficie des zones touchées par l'érosion, qu'ils n'ont pas pu mesurer directement puisque la route se trouve en territoire costa-ricien. Il ajoute que les estimations du Nicaragua sont artificiellement gonflées par la prise en considération des voies secondaires, qui ne causent le rejet d'aucune quantité appréciable de sédiments dans le fleuve San Juan. Selon lui, l'apport sédimentaire attribuable à la route chaque année est d'environ 75 000 tonnes, chiffre qui serait lui-même largement surestimé, étant donné qu'il ne tient pas compte des effets des travaux d'atténuation récemment effectués. Enfin, il soutient que les experts du Nicaragua ont exagéré le risque d'épisodes pluviométriques exceptionnels et l'impact que pourrait avoir un ouragan ou une tempête tropicale sur les charges sédimentaires dans le fleuve.

184. Le Costa Rica souligne par ailleurs que la méthode la plus directe et la plus fiable de mesurer l'impact de la route sur les concentrations sédimentaires du San Juan eût été que le Nicaragua, qui a souveraineté sur le fleuve, y mette en place un programme de prélèvements; or il n'a fourni aucune mesure de charge sédimentaire ou de débit le concernant. Les seules données empiriques qui ont été présentées à la Cour sont deux

rapports de l'institut nicaraguayen d'études territoriales (INETER), qui comportent des mesures du débit et des concentrations de sédiments en suspension prises en différents points du fleuve en 2011 et en 2012. Selon le Costa Rica, aucune de ces mesures ne montre quelque impact attribuable à la route.

185. Le Nicaragua répond qu'un programme de prélèvement n'aurait pas permis d'apprécier l'impact des sédiments générés par la route puisque l'on ne connaît pas la charge sédimentaire qui était celle du San Juan avant le début des travaux de construction routière.

186. La Cour observe que le déversement dans le fleuve de sédiments produits par l'érosion de la route n'est pas contesté. S'agissant du volume total de ces sédiments, elle fait remarquer que les éléments de preuve dont elle dispose sont fondés sur la modélisation et les estimations réalisées par les experts des deux Parties. La Cour relève par ailleurs qu'il existe entre les experts d'importantes divergences de vues sur certaines données fondamentales telles que la superficie des zones touchées par l'érosion et les taux d'érosion qu'il convient d'appliquer à chacune d'elles, divergences qui les ont conduits à des conclusions différentes quant au volume total des sédiments produits par la route. La Cour n'estime pas nécessaire de procéder à un examen approfondi de la valeur scientifique et technique des différentes estimations avancées par les experts des Parties. Il sera simplement constaté que la quantité de sédiments dans le fleuve provenant de la construction de la route représente tout au plus 2% de la charge sédimentaire totale du fleuve, selon les évaluations du Costa Rica fondées sur les conclusions des experts du Nicaragua, et non contestées par ce dernier (voir les paragraphes 182-183 ci-dessus et 188-191 ci-après). La Cour reviendra plus loin sur ce point (voir le paragraphe 194), après avoir examiné les autres moyens présentés par les Parties.

b) *Question de savoir si les sédiments produits par la route ont causé des dommages importants au Nicaragua*

187. La question centrale à trancher par la Cour est celle de savoir si la construction de la route par le Costa Rica a causé des dommages importants au Nicaragua. Pour y répondre, la Cour commencera par rechercher si le seul fait que la quantité totale de sédiments dans le fleuve a augmenté par suite de la construction de la route a causé des dommages importants au Nicaragua. Elle examinera ensuite si l'augmentation en cause a porté atteinte en particulier à la morphologie du fleuve, à la navigation et au programme de dragage du Nicaragua, à la qualité de l'eau et à l'écosystème aquatique, ou si elle a causé quelque autre dommage pouvant être important.

i) *Les dommages qui auraient résulté de la hausse des concentrations sédimentaires dans le fleuve*

188. Le Nicaragua avance que, indépendamment de son chiffrage exact, le volume (la quantité totale) de sédiments produits par l'érosion de la route a pollué le fleuve, causant ainsi des dommages importants au

Nicaragua. L'impact de l'apport provenant de la route doit selon lui être apprécié au regard de la charge sédimentaire élevée du fleuve San Juan qui résulterait des opérations de déboisement et des mauvaises pratiques d'utilisation des sols menées par le Costa Rica. L'un des experts du Nicaragua a estimé à environ 13 700 000 tonnes par an la charge sédimentaire actuelle du fleuve. Dans ce contexte, le Nicaragua soutient qu'il existe pour le fleuve une charge sédimentaire critique au-delà de laquelle tout apport en provenance de la route est forcément nocif.

189. Le Costa Rica répond que le Nicaragua n'a pas démontré que l'on puisse attribuer au fleuve San Juan une charge sédimentaire critique qui aurait été dépassée. Selon lui, la question dont est saisie la Cour est celle de savoir si l'impact relatif des sédiments issus de la route sur la charge totale du fleuve est à l'origine de dommages importants. La réponse, de son point de vue, est négative. Il fait valoir que le San Juan présente une charge sédimentaire naturellement élevée, laquelle est imputable aux conditions géologiques de la région, notamment aux séismes et éruptions volcaniques qui secouent le bassin du fleuve et de ses affluents. L'apport sédimentaire de la route serait négligeable par rapport à la charge sédimentaire totale du fleuve (estimée par le Costa Rica à 12 678 000 tonnes par an), dont il ne représenterait tout au plus que 0,6%. Il serait par ailleurs imperceptible compte tenu de la grande variabilité des quantités de sédiments provenant d'autres sources. Le Costa Rica ajoute que, même si l'on retenait l'estimation du Nicaragua, l'apport sédimentaire provenant de la construction de la route représenterait une faible proportion, de l'ordre de 1 à 2%, de la charge totale transportée par le San Juan. De son point de vue, il s'agit d'une quantité trop faible pour avoir un impact important.

190. S'appuyant sur le commentaire afférent au projet d'articles de la Commission du droit international sur la prévention des dommages transfrontières résultant d'activités dangereuses, le Nicaragua ajoute qu'il suffit, pour qu'un dommage important soit constitué, que quelque effet préjudiciable imputable à la construction de la route sur le fleuve San Juan soit susceptible d'être mesuré. Ainsi, la quantité de sédiments dans le fleuve provenant de la construction de la route étant mesurable, comme en témoignent les estimations avancées par les experts des deux Parties, il soutient que les dommages causés sont importants.

191. Le Costa Rica rétorque que le Nicaragua n'a pas prouvé, sur la base d'éléments factuels et objectifs, l'existence de dommages importants et soutient que, même en l'absence de données de référence suffisantes, ce dernier aurait pu apprécier l'impact de la construction de la route sur les concentrations sédimentaires du fleuve en prenant ses propres mesures en amont et en aval des travaux; or il n'en a rien fait.

*

192. La Cour estime qu'il est inexact d'avancer, comme le fait le Nicaragua, que tout effet préjudiciable sur le San Juan qui serait mesurable constituerait un dommage important. Le fleuve présente une charge sédimentaire

naturellement élevée et le Nicaragua n'a pas montré que les niveaux de sédiments présents sont tels que tout apport supplémentaire issu de l'érosion de la route entraînerait le franchissement de quelque «point critique» s'agissant des effets préjudiciables. De plus, la Cour considère que, contrairement aux allégations du Nicaragua, il ne s'agit pas en l'espèce de décider si l'apport sédimentaire de la route dépasse un certain seuil de tolérance, qui n'a pas été identifié en ce qui concerne le fleuve San Juan. Elle n'est donc pas convaincue par l'argument du Nicaragua voulant que la quantité totale de sédiments dans le fleuve provenant de la construction de la route cause par elle-même un dommage important.

193. La Cour examinera donc l'impact relatif des sédiments issus de la route sur la charge sédimentaire globale actuelle du San Juan. Sur ce point, elle constate que la charge sédimentaire totale présente dans le fleuve n'a pas été établie, le Nicaragua n'ayant pas produit de mesures directes des concentrations en sédiments. En se fondant sur le rapport de son expert principal, le Costa Rica a estimé la charge sédimentaire totale du San Juan à quelque 12 678 000 tonnes par an, sur la base de mesures effectuées dans le fleuve Colorado. Aucun chiffre comparable n'a été fourni par le Nicaragua, encore que son expert ait chiffré à environ 13 700 000 tonnes par an la charge sédimentaire totale actuelle du fleuve San Juan.

194. La Cour relève que, d'après les éléments de preuve dont elle dispose et compte tenu des estimations fournies par les experts en ce qui concerne la quantité de sédiments dans le fleuve provenant de la construction de la route et la charge sédimentaire totale du fleuve San Juan, l'apport sédimentaire attribuable à la route représente tout au plus 2% de la charge totale du fleuve. La Cour considère qu'une telle proportion ne permet pas de conclure à un dommage important, surtout s'il est tenu compte de la forte variabilité naturelle des charges sédimentaires du fleuve.

195. En tout état de cause, de l'avis de la Cour, les seules mesures qui ont été produites devant elle, soit celles qui figurent dans les rapports de l'INETER de 2011 et 2012, n'étaient pas l'affirmation du Nicaragua selon laquelle les sédiments résultant de l'érosion de la route auraient eu un impact important sur les concentrations sédimentaires du fleuve. La comparaison des mesures prises en 2011, avant que la plus grande partie de la route ne soit construite, avec celles de 2012, alors que les travaux étaient engagés, montre que les concentrations présentes dans le San Juan sont variables et que les affluents de ce dernier (notamment les rivières San Carlos et Sarapiquí) contribuent de manière importante à sa sédimentation. Cependant, les données n'indiquent pas que la construction de la route ait eu un impact important sur les niveaux de sédimentation. Il en va de même des mesures prises à El Castillo et en amont de Boca San Carlos, qui correspondent au segment de route comportant les pentes les plus raides et qui ne font, elles non plus, pas apparaître un effet important.

196. A la lumière de ce qui précède, la Cour conclut que le Nicaragua n'a pas établi que le seul fait que les concentrations sédimentaires ont augmenté dans le fleuve à la suite de la construction de la route a causé des dommages transfrontières importants.

ii) *L'atteinte qui aurait été portée à la morphologie du fleuve, à la navigation et au programme de dragage du Nicaragua*

197. La Cour recherchera à présent si l'apport sédimentaire attribuable à la route, lequel représente, ainsi qu'elle l'a noté, tout au plus 2% de la charge totale moyenne du fleuve, a causé, à un autre titre, des dommages importants. A cet égard, le moyen principal du Nicaragua concerne l'impact des sédiments provenant de la construction de la route sur la morphologie du San Juan, en particulier celle de son cours inférieur.

198. Les Parties conviennent pour l'essentiel que, si l'on part de l'hypothèse que, au point dénommé «Delta Colorado», 10% des eaux du San Juan se jettent dans son cours inférieur, ce dernier capterait environ 16% des sédiments en suspension et 20% des sédiments grossiers présents dans le bras principal. Elles s'entendent également sur le fait que, à la différence du fleuve Colorado, qui est de taille beaucoup plus importante, le San Juan inférieur n'a pas la capacité de transporter des charges supplémentaires, de sorte que les sédiments grossiers se déposent sur son lit. Les experts des Parties s'accordent par ailleurs pour dire que ces dépôts ne se répartissent pas uniformément, mais ont tendance à s'accumuler sous forme de hauts-fonds et de bancs de sable susceptibles d'entraver la navigation, surtout pendant la saison sèche. Ils sont toutefois en désaccord sur le point de savoir si et dans quelle mesure les sédiments plus fins en suspension se déposent eux aussi sur le lit du fleuve et, de manière plus générale, sur les effets de la construction de la route sur le dépôt des sédiments dans le cours inférieur du San Juan.

199. Selon l'expert du Nicaragua, la totalité des sédiments grossiers et 60% des sédiments fins provenant de la route qui pénètrent dans le San Juan inférieur se déposent sur son lit. Le Nicaragua serait donc contraint, pour préserver la navigabilité du cours inférieur, de draguer les sédiments fins et grossiers qui s'y amassent. Il fait valoir que, celui-ci étant déjà surchargé de sédiments, tout apport supplémentaire en provenance de la route lui cause des dommages importants en alourdissant sa charge en matière de dragage. De surcroît, l'accumulation des sédiments issus de la route réduirait l'apport d'eau vers les zones humides situées en aval, lequel est essentiel à leur équilibre écologique.

200. Le Nicaragua soutient en outre que les sédiments produits par l'érosion de la route ont entraîné la formation, le long du chenal du fleuve, de deltas «énormes» qui nuisent à la navigabilité et, partant, lui causent des dommages importants.

201. Le Costa Rica répond, en se fondant sur les conclusions de son expert principal, que l'alluvionnement du San Juan inférieur est un phénomène naturel et inévitable qui est sans rapport avec la construction de la route. Selon lui, les experts du Nicaragua ont par ailleurs considérablement exagéré la quantité de sédiments produits par la route qui s'y déposent. Premièrement, il soutient que seuls les sédiments grossiers s'accumulent sur le lit du chenal, les sédiments fins étant, pour l'essentiel, emportés jusqu'à la mer des Caraïbes. Deuxièmement, il n'existe selon lui aucun élément de

preuve établissant que des sédiments grossiers produits par la route aient effectivement atteint le cours inférieur du San Juan. Le dépôt sédimentaire n'est pas un processus linéaire; en particulier, les sédiments ont tendance à s'accumuler dans des parties du fleuve qu'on appelle «secteurs de réponse», et peuvent y demeurer pendant des années avant d'être charriés vers l'aval. De plus, souligne-t-il, les estimations des Parties sont fondées sur un certain nombre d'hypothèses non vérifiées, parmi lesquelles la répartition estimative des eaux et des charges sédimentaires entre le fleuve Colorado et le San Juan inférieur au point dénommé «Delta Colorado». Le Costa Rica affirme par ailleurs que la thèse du Nicaragua en matière de dommages repose sur l'hypothèse erronée selon laquelle les sédiments s'accumulant sur le lit du San Juan inférieur devront nécessairement être dragués.

202. S'agissant des deltas situés le long de sa propre rive, le Costa Rica soutient que le Nicaragua n'a pas établi que leur formation était due à la construction de la route. Ainsi, des images satellite démontreraient qu'au moins deux de ces deltas sont antérieurs au projet routier. Le Costa Rica souligne au demeurant qu'il existe des deltas comparables sur la rive nicaraguayenne du fleuve. En tout état de cause, leur incidence sur la morphologie du fleuve et sur la navigation serait négligeable, compte tenu de leur taille limitée par rapport à la largeur du fleuve.

*

203. La Cour relève que le Nicaragua n'a produit aucune preuve directe des changements morphologiques que le San Juan inférieur aurait subis ou de la dégradation de sa navigabilité depuis le commencement de la construction de la route. L'argumentation du Nicaragua repose là encore sur la modélisation et les estimations réalisées par ses experts, lesquelles n'ont pas été étayées par des données concrètes. A cet égard, la Cour souligne la grande incertitude qui entoure le volume des sédiments provenant de l'érosion de la route qui seraient parvenus jusqu'au San Juan inférieur et se seraient déposés sur son lit. Ainsi, le Nicaragua n'a pas fourni de preuve scientifique pour établir la répartition des eaux et des charges sédimentaires au point dénommé «Delta Colorado», se contentant de fonder ses estimations sur un rapport de la régie costa-ricienne d'électricité, lui-même fondé sur des mesures prises exclusivement dans le fleuve Colorado.

204. La Cour estime par ailleurs établi, au vu des rapports et exposés d'expert qui lui ont été soumis, que l'accumulation des sédiments est un phénomène naturel et ancien dans le San Juan inférieur et que ceux-ci se déposent le long du fleuve selon un processus non linéaire. Les sédiments produits par la route sont un facteur parmi d'autres pouvant avoir un impact sur l'alluvionnement du San Juan inférieur. La Cour considère en conséquence que les éléments produits par le Nicaragua ne prouvent pas que les changements morphologiques qu'aurait subis ce cours d'eau puissent être spécifiquement attribués à la construction de la route.

205. S'agissant de l'allégation du Nicaragua selon laquelle la construction de la route a causé un accroissement considérable de la quantité de

sédiments qu'il lui faut draguer, la Cour relève qu'il n'a fourni aucune preuve de ce que ses opérations de dragage se seraient intensifiées en raison de la construction de la route. Elle fait également observer sur ce point que le Nicaragua a amorcé son programme de dragage avant le début des travaux routiers (voir les paragraphes 63-64 ci-dessus) et rappelle, en tout état de cause, qu'elle a déjà constaté que la hausse des concentrations sédimentaires du fleuve due à cette construction était tout au plus de 2% (voir le paragraphe 194 ci-dessus). La Cour observe que rien n'indique que les sédiments résultant de la construction de la route soient davantage susceptibles de se déposer au fond du fleuve que ceux provenant d'autres sources. Ainsi, les sédiments issus de la route représenteraient au maximum 2% des volumes dragués par le Nicaragua dans le cours inférieur du San Juan. Elle n'est donc pas convaincue que les sédiments issus de la route aient contribué de manière importante à l'exhaussement du lit du San Juan inférieur ou à l'alourdissement de la tâche du Nicaragua en matière de dragage.

206. Enfin, la Cour en vient à l'argument du Nicaragua selon lequel la formation de deltas sédimentaires le long de la rive costa-ricienne du fleuve a causé un préjudice important à la morphologie de celui-ci et à sa navigabilité. De l'avis de la Cour, les éléments de preuve photographiques produits par le Nicaragua indiquent l'existence, sur la rive costa-ricienne du fleuve, de deltas où s'accumulent des sédiments provenant de la construction de la route. Le Nicaragua a affirmé que, là où se trouvait la partie de la route la plus escarpée, il y avait huit «énormes» deltas, sans toutefois être en mesure de préciser le nombre total des deltas résultant prétendument de la construction de la route. La Cour relève en outre que les images satellite versées au dossier montrent qu'au moins deux de ces deltas sont antérieurs à la construction de la route. En tout état de cause, elle considère que le Nicaragua n'a pas présenté suffisamment d'éléments pour établir que ces deltas, qui n'occupent que la bordure du chenal sur la rive costa-ricienne, aient eu un impact préjudiciable important sur la morphologie du fleuve ou sur la navigation.

207. Pour les raisons qui précèdent, la Cour conclut que le Nicaragua n'a pas démontré que l'apport sédimentaire attribuable à la route a porté une atteinte grave à la morphologie et à la navigabilité du fleuve San Juan et de son cours inférieur, ou a alourdi de manière importante la tâche du Nicaragua en matière de dragage.

iii) L'atteinte qui aurait été portée à la qualité de l'eau et à l'écosystème aquatique

208. La Cour examinera à présent la prétention du Nicaragua concernant l'atteinte qui aurait été portée à la qualité de l'eau et à l'écosystème aquatique. Dans ses écritures, le Nicaragua a affirmé que l'accroissement des concentrations sédimentaires dans le fleuve, par suite de la construction de la route, avait nui de manière importante à certaines espèces de poissons, dont bon nombre appartiennent à des familles vulnérables aux charges sédimentaires élevées, ainsi qu'aux macro-invertébrés et aux colo-

nies algales. De plus, selon le Nicaragua, les sédiments provenant de la route ont entraîné la dégradation de la qualité de l'eau du fleuve. Pour démontrer le dommage causé aux organismes aquatiques et à la qualité de l'eau, il s'est fondé, entre autres, sur un rapport d'expert constatant, à partir d'échantillons prélevés sur 16 deltas du fleuve, que tant la richesse que l'abondance des espèces de macro-invertébrés étaient sensiblement inférieures sur la rive méridionale que sur la rive septentrionale.

209. Au cours de la procédure orale, l'argumentation du Nicaragua, initialement axée sur l'existence d'un dommage effectif à l'écosystème du fleuve, a été réorientée pour porter plutôt sur celle d'un risque de dommage. Les Parties conviennent désormais qu'aucune étude n'a été menée au sujet des espèces de poissons habitant le fleuve San Juan afin de déterminer si celles-ci étaient vulnérables aux charges sédimentaires élevées. Cependant, le Nicaragua affirme que le « diagnostic de l'impact sur l'environnement » réalisé par le Costa Rica et l'étude de suivi effectuée au mois de janvier 2015 par le centre costa-ricien des sciences tropicales (ci-après le « CCT », suivant le sigle en espagnol) ont démontré que la route portait préjudice aux macro-invertébrés et à la qualité des eaux dans les affluents du fleuve San Juan. Le CCT a mesuré la qualité de l'eau dans les affluents costa-riciens en amont et en aval de la route, enregistrant une qualité inférieure en aval, ce qui, selon le Nicaragua, démontre le risque qu'un dommage soit causé au fleuve lui-même par l'effet cumulé des impacts de ces affluents.

210. Selon le Costa Rica, les moyens du Nicaragua se rapportant à l'impact sur les espèces de poissons ne peuvent être retenus faute de preuve d'un dommage effectif. S'appuyant sur l'avis émis par l'un de ses experts, il soutient que les espèces habitant le fleuve sont selon toute vraisemblance bien adaptées aux charges sédimentaires élevées et fluctuantes, et ont une tolérance élevée à l'égard de telles conditions. S'agissant des macro-invertébrés et de la qualité de l'eau, il avance que l'étude du CCT ne révèle aucun impact important et que, en tout état de cause, les résultats qu'elle contient reposent sur des échantillons prélevés sur de petits affluents costa-riciens et ne sauraient être appliqués au cours d'eau beaucoup plus important qu'est le fleuve San Juan. Il fait en outre valoir que le rapport d'expert produit par le Nicaragua n'étaye pas suffisamment la prétention de ce dernier selon laquelle la construction de la route aurait eu un impact préjudiciable sur les macro-invertébrés habitant les deltas situés le long de la rive sud du fleuve.

*

211. La Cour observe que le Nicaragua n'a pas prouvé qu'il aurait effectivement été porté atteinte aux poissons vivant dans le fleuve San Juan et n'a pas su davantage identifier avec précision les espèces auxquelles la construction de la route aurait porté préjudice.

212. De l'avis de la Cour, le « diagnostic de l'impact sur l'environnement » sur lequel s'appuie le Nicaragua montre tout au plus que la construc-

tion de la route a eu des effets localisés sur les populations de macro-invertébrés et sur la qualité de l'eau de certains petits affluents costariens du San Juan. Elle n'est toutefois pas convaincue que les résultats du «diagnostic de l'impact sur l'environnement» et de l'étude de suivi puissent être appliqués au fleuve, dont la largeur moyenne est de près de 300 mètres. Pour ce qui est du rapport d'expert présenté par le Nicaragua, elle estime qu'il est difficile de déterminer la mesure dans laquelle les différences relevées entre les rives nord et sud du fleuve quant à la richesse et à l'abondance des populations de macro-invertébrés peuvent être attribuées exclusivement à la construction de la route, plutôt qu'à d'autres facteurs tels que la superficie du bassin versant et les niveaux de nutriments qui s'y trouvent.

213. A la lumière de ce qui précède, la Cour conclut que le Nicaragua n'a pas prouvé que la construction de la route a porté une atteinte importante à l'écosystème du fleuve et à la qualité de ses eaux.

iv) Les autres dommages allégués

214. Le Nicaragua allègue en outre que la construction de la route a eu un impact préjudiciable sur la santé des communautés riveraines, laquelle est tributaire de la salubrité du fleuve lui-même. Il ajoute que la route a par ailleurs sérieusement compromis le potentiel touristique de la région, en raison de l'impact visuel qu'elle a eu sur le paysage naturel. Enfin, il argue que, outre les dommages transfrontières qu'elle a déjà causés, la route pose un risque important à cet égard pour l'avenir. Selon lui, la possibilité d'un déversement de matières toxiques en cas de transport sur la route de substances dangereuses ainsi que toute forme d'aménagement ultérieur de la rive droite du fleuve, du fait du développement des activités agricoles et commerciales, sont des sources supplémentaires de risque.

215. Le Costa Rica répond que le Nicaragua n'a produit aucun élément de preuve montrant qu'un dommage ait effectivement été causé à l'industrie du tourisme ou à la santé des communautés riveraines, pas plus qu'il n'a expliqué le fondement juridique de ses prétentions. En outre, il fait valoir que l'argument du Nicaragua concernant le risque de déversement de substances toxiques n'est que pure conjecture : la réglementation costaricienne de 1995 sur le transport des matières dangereuses dispose que celles-ci ne peuvent être transportées que sur les routes agréées à cet effet et la route 1856 n'en fait pas partie.

*

216. La Cour conclut que le Nicaragua n'a pas étayé ses prétentions concernant le préjudice qui aurait été causé au tourisme et à la santé. Elle estime par ailleurs que ses moyens liés au risque de déversement de substances toxiques dans le fleuve et à l'aménagement de la rive costaricienne du fleuve sont de nature conjecturale et n'établissent l'existence d'aucun dommage. Ces moyens ne peuvent donc être retenus.

c) *Conclusion*

217. A la lumière de ce qui précède, la Cour conclut que le Nicaragua n'a pas prouvé que la construction de la route lui ait causé des dommages transfrontières importants. La prétention du Nicaragua selon laquelle le Costa Rica aurait manqué à ses obligations de fond en droit international coutumier relatives aux dommages transfrontières doit être rejetée.

2. *Allégations de violation d'obligations d'origine conventionnelle*

218. Le Nicaragua soutient par ailleurs que le Costa Rica a contrevenu à des obligations de fond énoncées par divers textes universels et régionaux. Premièrement, il fait valoir que le Costa Rica a violé le paragraphe 1 de l'article 3 de la convention de Ramsar. Deuxièmement, il avance que le Costa Rica a agi au mépris des but et objet de l'accord de 1990 sur les zones frontalières protégées entre le Costa Rica et le Nicaragua (l'«accord sur le SIAPAZ»). Troisièmement, il allègue que, par ses activités, le Costa Rica a violé les articles 3 et 8 de la convention sur la diversité biologique. Quatrièmement, il affirme que le Costa Rica a manqué à diverses dispositions de la convention concernant la conservation de la biodiversité et la protection des zones prioritaires de faune et de flore sauvages d'Amérique centrale. Cinquièmement, il dénonce la violation de la convention centraméricaine pour la protection de l'environnement et du protocole de Tegucigalpa portant modification de la Charte de l'Organisation des Etats d'Amérique centrale. Enfin, il soutient que le Costa Rica a enfreint l'article 3 de l'accord régional concernant les mouvements transfrontières de déchets dangereux en omettant d'adopter et de mettre en œuvre l'approche de précaution prévue par ce texte en ce qui concerne les problèmes de pollution.

219. En réponse à ces allégations, le Costa Rica soutient tout d'abord que, le Nicaragua n'ayant pas réussi à démontrer que la construction de la route a causé un dommage transfrontière important, ses prétentions doivent être rejetées. Il souligne par ailleurs que la construction de la route est sans effet sur les zones humides protégées du Nicaragua relevant de la convention de Ramsar et déclare de surcroît que le Nicaragua n'a désigné aucune des dispositions de l'accord sur le SIAPAZ qui auraient été enfreintes. Le Costa Rica avance en outre que la convention centraméricaine pour la protection de l'environnement et le protocole de Tegucigalpa sont complètement étrangers au présent différend et que, s'agissant de l'accord régional concernant les mouvements transfrontières de déchets dangereux, les prétentions du Nicaragua n'ont aucun fondement factuel.

*

220. La Cour observe que le Nicaragua et le Costa Rica sont tous deux parties aux textes invoqués par le premier. Indépendamment de la question du caractère contraignant ou non de certaines des dispositions en

cause, la Cour fait remarquer que le Nicaragua se contente d'alléguer la violation par le Costa Rica des instruments concernés, sans expliquer en quoi celui-ci aurait transgressé leurs «objectifs» ou les dispositions citées, surtout en l'absence de preuve de dommage important à l'environnement (voir le paragraphe 217 ci-dessus). La Cour estime en conséquence que le Nicaragua n'a pas réussi à montrer que le Costa Rica aurait méconnu les textes précités.

3. L'obligation de respecter l'intégrité territoriale du Nicaragua et sa souveraineté sur le fleuve San Juan

221. Le Nicaragua allègue encore que les deltas formés par les sédiments provenant de l'érosion de la route constituent autant «d'avancées matérielles, d'incursions du Costa Rica sur le territoire relevant de [sa] souveraineté ... par l'action des sédiments» et que leur présence constitue un «empiètement» sur le territoire nicaraguayen. En outre, il soutient que le rejet dans le fleuve, par le Costa Rica, de sédiments, de terre, de végétation arrachée et d'arbres abattus constitue une menace grave à l'exercice de son droit de navigation sur le San Juan, droit qui découle directement de sa souveraineté sur ce dernier. C'est pourquoi il affirme que, par ses agissements et ses activités, le Costa Rica a porté atteinte à son intégrité territoriale et à sa souveraineté sur le fleuve San Juan, qu'il tient du traité de 1858.

222. Le Costa Rica argue pour sa part que la réalisation de travaux d'infrastructure routière dans les strictes limites de son territoire n'empêche aucune violation de la frontière délimitée par le traité de 1858 ou de la souveraineté du Nicaragua, ni aucune atteinte au droit de ce dernier de naviguer sur le fleuve San Juan. Il soutient par ailleurs que le traité de 1858 n'a aucune incidence sur l'espèce, puisqu'il ne s'applique pas aux questions en litige.

223. La Cour estime que, indépendamment de la question de savoir si la formation de deltas sédimentaires peut être regardée comme une conséquence de la construction de la route, la thèse avancée par le Nicaragua pour établir la violation de son intégrité territoriale par l'action des sédiments n'est pas convaincante. Il n'y a aucune preuve que le Costa Rica ait exercé une quelconque autorité sur le territoire nicaraguayen ou y ait mené une quelconque activité. Par ailleurs, comme il a déjà été exposé aux paragraphes 203 à 207 ci-dessus, le Nicaragua n'a pas démontré que la construction de la route a fait obstacle à son droit de navigation sur le fleuve San Juan. En conséquence, la demande du Nicaragua concernant la violation de son intégrité territoriale et de sa souveraineté doit être rejetée.

C. Réparations

224. Le Nicaragua invite la Cour à dire et juger que, par ses agissements, le Costa Rica a manqué à l'obligation de ne pas porter atteinte à l'intégrité du territoire nicaraguayen, à l'obligation de ne pas causer de dommage à

celui-ci, ainsi qu'aux obligations lui incombant au titre du droit international général et des traités applicables en matière de protection de l'environnement (conclusions finales, point 1; voir le paragraphe 52 ci-dessus).

A la lumière des motifs exposés ci-dessus, la Cour estime que la constatation par elle de ce que le Costa Rica a violé son obligation d'effectuer une évaluation de l'impact sur l'environnement est pour le Nicaragua une mesure de satisfaction appropriée.

225. Deuxièmement, le Nicaragua demande à la Cour d'ordonner au Costa Rica «de mettre fin à tous les faits internationalement illicites en cours qui portent atteinte ou sont susceptibles de porter atteinte [à ses] droits» (*ibid.*, point 2 i)).

La Cour considère que le fait que le Costa Rica n'ait pas procédé à une évaluation de l'impact sur l'environnement ne porte pas aujourd'hui atteinte aux droits du Nicaragua, et n'est pas susceptible d'avoir cet effet à l'avenir. Il n'existe en conséquence aucune raison d'accorder la réparation demandée.

226. Troisièmement, le Nicaragua invite la Cour à ordonner au Costa Rica de rétablir, dans la mesure du possible, la situation qui existait avant la construction de la route et de l'indemniser des dommages auxquels il n'est pas remédié par voie de restitution (*ibid.*, points 2 ii) et iii)). La Cour rappelle que la restitution et l'indemnisation sont des formes de réparation du préjudice matériel. Or elle constate que, bien que le Costa Rica ait manqué à l'obligation de mener une évaluation de l'impact sur l'environnement, il n'a pas été établi que la construction de la route ait causé des dommages importants au Nicaragua ou emporté manquement à d'autres obligations de fond en droit international, et le rétablissement de la région où est située la route dans son état original ne constituerait pas une réparation appropriée au manquement, par le Costa Rica, à son obligation d'effectuer une évaluation de l'impact sur l'environnement (voir *Usines de pâte à papier sur le fleuve Uruguay (Argentine c. Uruguay)*, arrêt, C.I.J. Recueil 2010 (I), p. 103, par. 271). Pour les mêmes raisons, la Cour ne fera pas droit à la demande d'indemnisation du Nicaragua.

Le Nicaragua n'ayant pas réussi à prouver que des dommages importants avaient été causés, il est inutile que la Cour envisage, comme il l'a proposé, la nomination d'un expert ou d'une commission en vue d'évaluer l'étendue des dommages et la chaîne de leur causalité.

227. En outre, la Cour considère que la demande du Nicaragua tendant à ce qu'elle ordonne au Costa Rica de s'abstenir d'entreprendre tout nouveau projet dans la région frontalière sans avoir réalisé une évaluation appropriée de l'impact sur l'environnement (conclusions finales, point 3 i)) doit être rejetée. Comme elle l'a dit au paragraphe 173 ci-dessus, l'obligation du Costa Rica d'effectuer une évaluation de l'impact sur l'environnement ne vaut que pour les activités comportant un risque de dommage transfrontière important, et il n'y a pas lieu de supposer que le Costa Rica ne se conformera pas aux obligations lui incombant en vertu du droit international, telles qu'énoncées dans le présent arrêt, dans le cadre des activités qu'il pourrait mener à l'avenir dans la région, y compris de nouveaux travaux routiers.

228. En conclusion, la Cour constate que le Costa Rica a entrepris la réalisation de travaux d'atténuation en vue de diminuer les effets préjudiciables que la construction de la route a pu avoir sur l'environnement. Elle s'attend à ce que le Costa Rica poursuive ces efforts en conformité avec l'obligation qui est la sienne de faire preuve de la diligence requise et d'assurer une surveillance continue des effets du projet sur l'environnement. Elle tient par ailleurs à rappeler l'importance d'une coopération continue entre les Parties dans l'exécution des obligations qui leur incombent respectivement en ce qui concerne le fleuve San Juan.

* * *

229. Par ces motifs,

LA COUR,

1) Par quatorze voix contre deux,

Dit que le Costa Rica a souveraineté sur le « territoire litigieux », tel que défini par la Cour aux paragraphes 69-70 du présent arrêt ;

POUR : M. Abraham, *président* ; M. Yusuf, *vice-président* ; MM. Owada, Tomka, Bennouna, Cançado Trindade, Greenwood, M^{mes} Xue, Donoghue, M. Gaja, M^{me} Sebutinde, MM. Bhandari, Robinson, *juges* ; M. Dugard, *juge ad hoc* ;

CONTRE : M. Gevorgian, *juge* ; M. Guillaume, *juge ad hoc* ;

2) A l'unanimité,

Dit que, en creusant trois *caños* et en établissant une présence militaire sur le territoire costa-ricien, le Nicaragua a violé la souveraineté territoriale du Costa Rica ;

3) A l'unanimité,

Dit que, en creusant deux *caños* en 2013 et en établissant une présence militaire sur le territoire litigieux, le Nicaragua a violé les obligations auxquelles il était tenu en vertu de l'ordonnance en indication de mesures conservatoires rendue par la Cour le 8 mars 2011 ;

4) A l'unanimité,

Dit que, pour les motifs exposés aux paragraphes 135-136 du présent arrêt, le Nicaragua a violé les droits de navigation sur le fleuve San Juan qui ont été conférés au Costa Rica par le traité de limites de 1858 ;

5) a) A l'unanimité,

Dit que le Nicaragua a l'obligation d'indemniser le Costa Rica à raison des dommages matériels qu'il lui a causés par les activités illicites auxquelles il s'est livré sur le territoire costa-ricien ;

b) A l'unanimité,

Décide que, au cas où les Parties ne pourraient se mettre d'accord à ce sujet dans un délai de 12 mois à compter de la date du présent arrêt, elle procédera, à la demande de l'une des Parties, au règlement de la question de l'indemnisation due au Costa Rica, et réserve à cet effet la suite de la procédure en l'affaire relative à *Certaines activités menées par le Nicaragua dans la région frontalière (Costa Rica c. Nicaragua)*;

c) Par douze voix contre quatre,

Rejette la demande du Costa Rica tendant à ce que le Nicaragua soit condamné à payer certains frais de procédure;

POUR: M. Abraham, *président*; M. Yusuf, *vice-président*; MM. Owada, Bennouna, Cançado Trindade, M^{mes} Xue, Donoghue, MM. Gaja, Bhandari, Robinson, Gevorgian, *juges*; M. Guillaume, *juge ad hoc*;

CONTRE: MM. Tomka, Greenwood, M^{me} Sebutinde, *juges*; M. Dugard, *juge ad hoc*;

6) A l'unanimité,

Dit que le Costa Rica, en omettant d'effectuer une évaluation de l'impact sur l'environnement en ce qui concerne la construction de la route 1856, a violé l'obligation qui lui incombait au titre du droit international général;

7) Par treize voix contre trois,

Rejette le surplus des conclusions soumises par les Parties.

POUR: M. Abraham, *président*; M. Yusuf, *vice-président*; MM. Owada, Tomka, Bennouna, Cançado Trindade, Greenwood, M^{mes} Xue, Donoghue, M. Gaja, M^{me} Sebutinde, M. Gevorgian, *juges*; M. Guillaume, *juge ad hoc*;

CONTRE: MM. Bhandari, Robinson, *juges*; M. Dugard, *juge ad hoc*.

Fait en français et en anglais, le texte français faisant foi, au Palais de la Paix, à La Haye, le seize décembre deux mille quinze, en trois exemplaires, dont l'un restera déposé aux archives de la Cour et les autres seront transmis, respectivement, au Gouvernement de la République du Costa Rica et au Gouvernement de la République du Nicaragua.

Le président,

(*Signé*) Ronny ABRAHAM.

Le greffier,

(*Signé*) Philippe COUVREUR.

M. le juge YUSUF, vice-président, joint une déclaration à l'arrêt; M. le juge OWADA joint à l'arrêt l'exposé de son opinion individuelle; MM. les juges TOMKA et GREENWOOD, M^{me} la juge SEBUTINDE et M. le juge *ad hoc*

DUGARD joignent à l'arrêt une déclaration commune; M. le juge CANÇADO TRINDADE joint à l'arrêt l'exposé de son opinion individuelle; M^{me} la juge DONOGHUE joint à l'arrêt l'exposé de son opinion individuelle; M. le juge BHANDARI joint à l'arrêt l'exposé de son opinion individuelle; M. le juge ROBINSON joint à l'arrêt l'exposé de son opinion individuelle; M. le juge GEVORGIAN joint une déclaration à l'arrêt; M. le juge *ad hoc* GUILLAUME joint une déclaration à l'arrêt; M. le juge *ad hoc* DUGARD joint à l'arrêt l'exposé de son opinion individuelle.

(Paraphé) R.A.

(Paraphé) Ph.C.